

spéléo

n° 165

La plus super revue
des spéléologues et
canyoneurs d'Occitanie

1er semestre 2026 - ISSN 0014-1104

C'est le congrès régional
à Méjannes le Clap
les 11 et 12 avril !

inscrivez-vous
vite!



Fédération Française de Spéléologie



Fédération Française
de Spéléologie

• Edito	C'est juste là !
• Le congrès régional - infos pratiques	p. 3
• Le congrès régional - à faire sur place	p. 4-7
• Quand l'eau attire le feu	p. 8-9
• Expédition en Amazonie andine	p. 10-11
• Les 40 ans de l'EFC	p. 12
• Colo danse & spéléo	p. 13
• Rassemblement des EDSC 2026	p. 14
• Formation continue en canyon	p. 15
• Interclub à Beauregard	p. 16-19
• La dernière page	C'est à la fin !

Edito

Jean-Luc Lacrampe

Et voilà, l'assemblée générale approche, et donc le SpéléOC avec toutes les informations nécessaires est sous vos yeux, émerveillés par cette revue.

Pour 2026 ce sera les 11 et 12 avril à Méjannes le Clap dans le département du Gard.

Il y aura donc un temps institutionnel avec notre assemblée générale, où nous ferons le bilan de l'année 2025 et où nous nous projeterons sur 2026, qui est déjà bien entamée, pour continuer de garder ce beau dynamisme dans notre région.

En 2025 il faut faire le constat que ce nous que nous craignons depuis un bon moment est arrivé : la baisse de nos financements. Nos financeurs institutionnels habituels ne sont plus aussi faciles à mobiliser et nous ne pouvons que le constater et le subir.

Dans le courant de l'année nous avons dû prendre quelques décisions pour amortir le choc, tout en gardant un bon niveau d'aides pour permettre la mise en place de nos actions. Mais il va falloir repenser notre modèle économique.

Pour 2026 nous étudions de nouvelles pistes de financements et peut-être serons nous obligés de refaire encore quelques « ajustements ». Pour ce faire, je relance notre appel à candidature pour un trésorier adjoint, avec pour mission, entre autres, d'aider à la recherche de nouvelles ressources. Venez, vous allez voir, c'est sympa...

Mais malgré ce constat, le CSR sera toujours là pour vous aider dans vos projets et actions.

D'ailleurs, les actions, découvertes, explorations, etc... il y en a encore de nombreuses dans ce SpéléOc, avec bien sûr un focus sur le département du Gard qui va nous accueillir pour ce nouveau moment fort de notre association : le congrès régional.

Et connaissant le sens de l'organisation de nos hôtes ça va être encore un super moment de convivialité, parce que il n'y aura pas que le temps de l'AG.....

Alors rendez-vous les 11 et 12 avril à Méjannes le Clap.



Tu veux devenir un auteur à succès dans la plus chouette revue de spéléo de la galaxie ? C'est facile: envoie tes articles à Tigrou (benji.tigrou@gmail.com) ou Suzanne (suzanne@guerard.com.fr). Ou aux deux !

Président : LACRAMPE Jean-Luc / jean-luc.lacrampe1@orange.fr / 05 62 97 52 82
Président adjoint : DUCASSE Philippe / philippe.ducasse@protonmail.com / 06 13 11 05 20 - JIQUEL Suzanne / suzanne@guerard.com.fr / 06 79 85 87 87
Trésorier : SOUVERVILLE Michel / michel.souverville@wanadoo.fr / 06 48 05 82 59
Trésorière adjointe : poste vacant : il n'attend que vous !
Secrétaire : WEBER Lucienne / lucienne.weber@gmail.com / 06 84 17 89 70
Secrétaire adjointe : BONNET Christel / bonnet_christel@yahoo.fr / 06 77 03 04 01

Canyon : REBOUL Emilie / reboulemilie@yahoo.fr

Environnement : Denis Soulier / soulierspeleo@yahoo.fr

Jeune : vacant : on n'attend plus que ta candidature !

Scientifique : WIENIN Michel / michel@wienin.com

SSF : ROCHER Jean-Louis / jeanlouis.rocher@sfr.fr

GUERARD Olivier / olivier@guerard.com.fr

Formation : vacant : toujours la même remarque !

Plongée : RIBERA Michel / michel_ribera@orange.fr

09 - Ariège : CA collégial / bureau@cds09.com
11 - Aude : AMIEL Christian / amiel.christian@orange.fr / 06 76 48 98 73
12 - Aveyron : POISSON Jérôme / jpoisson@hotmail.com / 07 81 82 67 48
30 - Gard : LANDRY Pierre / pierre.landry4@orange.fr / 06 89 69 88 71
31 - H^{te}-Garonne : MORLEC Cécile / bertheouille@yahoo.fr
32 - Gers : PROUST Thibaut / thibault.proust@gmail.com / 06 79 10 97 42
34 - Hérault : SERIN Claudie / serin.claudie@wanadoo.fr / 06 15 85 63 77
46 - Lot : BIOT Vincent / vincent.biot@laposte.net / 06 20 88 16 31
48 - Lozère : RUELOUX Lalou / lalou48@gmail.com / 06 70 18 27 16
65 - H^{te}-Pyrénées : FEYDIT Jean-Luc / cdspeleocanyon065@gmail.com / 06 42 59 75 83
66 - Pyrénées-Orientales : MASSON François / francois.masson0832@orange.fr
81 - Tarn : BISCONS Romain / speleotarn@gmail.com
82 - Tarn-et-Garonne : VIATGE Thierry / viatgethierry@yahoo.fr

SpéléOc est une revue gratuite biannuelle envoyée à nos partenaires et à tous les fédérés en Occitanie. Pour les non fédérés, 15€ les 4 numéros. Commande au siège du CSR-O, chèque à l'ordre du CSR Occitanie

Dépot légal : 1^{er} semestre 2026, ISSN : 0241-4104
Imprimerie : Cazaux imprimerie - 31600 Muret - Imprimé sur papier 100% PEFC
Edition administration :
 CSR Occitanie, 7 rue André Citroën, 31130 Balma
 tel : 06 26 51 96 45 / mail : csro@ffspeleo.fr / web : csr-occitanie.fr
Relecture : Vaness, Lulu et Michel mais en diagonale : on était à la bourre !
Mise en page : Benjamin Weber (Tigrou)
Photo de couverture : Grotte de la Toussaint - Gard - photo: Thierry Aubé

Le congrès régional Occitanie 2026 :

Méjannes-le-Clap, 11-12 avril

L'Assemblée Générale 2026 du CSR Occitanie aura lieu à Méjannes le Clap les 11 et 12 avril 2026.

Localisation

Le plateau de Méjannes, situé à 300 m d'altitude, est bordé sur 9 km au Nord par la Cèze qui coule 150 m plus bas en des gorges sinueuses. Dans un cadre exceptionnel et préservé, la nature est partout présente avec sa faune et sa flore méditerranéenne. La garrigue s'étend sur plus de 3.800 hectares, parsemée de chênes verts, genévriers, cades, arbousiers, houx et parfumée de thym et de sarriette.

Le congrès lui-même sera dans la salle des fêtes et les pièces annexes de la mairie en plein cœur du village derrière la banderole de bienvenue. Parking de 300 places à l'arrière du bâtiment. La date retenue est hors vacances scolaires. Le site a été choisi car c'est une des zones de prédilection de la spéléologie gardoise de par ses nombreuses cavités sur le plateau éponyme ainsi que dans les gorges de la Cèze où se développent des cavités très intéressantes pour leur concrétionnement d'excentriques et... leurs étroitures : tout se mérite. Il n'y a que le gouvernement qui vous offre des choses gratuites... par vos impôts.

On fait quoi ?

Le samedi après-midi réunion des commissions du CSR Occitanie. Il y aura deux salles disponibles, dont la salle des mariages sous l'œil du président (pas Jean Luc : l'autre) et la buvette, une bière à la main. Le dimanche matin AG de ce même CSR Occitanie

Vous aurez 2 créneaux horaires dans le weekend pour effectuer gratuitement la descente en rappel des cinquante mètres de l'aven de la Salamandre et ressortir par l'entrée artificielle. Votre équipement personnel sera vérifié par un de nos BE afin de ne pas engager notre responsabilité vis-à-vis de pratiquants utilisant du matériel pouvant être défaillant. Il y aura un tarif réduit pour ceux désirant seulement effectuer la visite touristique.

Au moins 6 cavités (dont 3 traversées potentielles) seront équipées. La liste n'est pas diffusée à l'avance en raison d'une spécialité locale... la présence ponctuelle de CO2. Si vous possédez un détecteur ce sera le moment de le tester... ou d'évaluer vos capacités d'évolution locomotrices en milieu anoxique.

A proximité pour les claustrophobes, un sentier karstique, les gorges des Concluses, les cascades du Sautadet et de beaux villages.

On dort où ?

Vous aurez des possibilités d'hébergements multiples : Le camping « sauvage » est interdit sur la commune, car suite à des relations conflictuelles avec les chasseurs, les sangliers ayant marre de se faire flinguer ont déjà bouffé en mesures de rétorsion une dizaine de touristes. Donc pour ceux qui ne dormiront pas dans leur véhicule il y aura un terrain de camping à tarif très abordable à proximité. Il y a aussi un VVF, 2 hébergements de groupes, 2 loueurs de mobiles homes, 2 loueurs de chambres d'hôtes, 17 loueurs de meublés touristiques et pour ceux qui veulent vraiment venir encore moins que « les mains dans les poches » un camp de naturistes.

Plus d'info sur les hébergements :



On mange quand ?

Du vendredi soir au dimanche midi il y aura possibilité de restauration rapide sur place. Le samedi soir ce sera repas sur réservation (plat principal : poulet basquaise) ou restauration rapide puis troubadours spéléos (Grott n'Roll).

Et quoi d'autre encore ?

Pendant le temps du weekend projection de films, conférences, ventes de publications et de matériel, T-shirts, ecocups, cuvée spéciale (Costières de Nîmes)... Un petit cadeau sera offert pour ceux réservant à l'avance le repas du samedi soir sur HelloAsso.

Ce sera un weekend où il fera beau, car nous avons négocié avec la station météorologique de Carpentras un détournement des masses nuageuses en provenance des Açores vers la Scandinavie.

Venez, et foi d'animal vous verrez. Ne venez pas et vous aurez loupé un bon weekend avec vos copains.

Inscription au congrès et repas :



Salut, moi c'est Méliissandre, la salamandre, la reine de la fête...

Non, mais, elle se prend pour qui, celle-là?

Que faire pendant le congrès ?

A part assister aux réunions pas drôles, boire des coups avec les copains et copines et rigoler avec les amis et amies, y'a plein de trucs possibles pour ne pas s'ennuyer durant ces deux jours, et même pour passer un peu plus de temps dans la région si vous le voulez (et le pouvez...).

De la spéléo, bien sûr!

Exceptionnellement, juste pour les lecteurs du SpéléOc, voici la liste des cavités équipées et accessibles durant le congrès. Sous réserve d'un niveau de gaz raisonnable, bien sûr ! Merci de passer par l'accueil du congrès pour vous inscrire et pour avoir toutes les infos nécessaires avant de vous engager sous terre.

La Grotte de la Salamandre

Découverte en 1965 et ouverte au public en 2013, elle a obtenu la médaille d'or du tourisme en 2015. La Grotte de la Salamandre propose différentes options de visite. Les plus aventuriers pourront la découvrir de manière sportive grâce au "Grand Rappel" (descente en rappel de 50 m). La Grotte de la Salamandre est une énorme cavité féérique : lumières et sons se mélangent pour un spectacle inoubliable. Pour les plus téméraires, un vol en aéroplume peut vous être proposé. L'aéroplume est un ballon plus léger que l'air qui se déplace tout en douceur, grâce à ses deux grandes nageoires manoeuvrées par le pilote.

Accès privilégié au site pendant les deux jours de l'AG du CSRO.




L'aven d'Armédia



La traversée Grégoire – Fées



Traversée Arva – Claire



Aven des Oublis



Aven du Camélié



Toutes les photos des cavités sont de Thierry Aubé: merci à lui !

Même un peu de canyon (ou presque)

Les Concluses de Lussan

C'est un canyon creusé par un ruisseau affluent de la Cèze, l'Aiguillon. À 6 km du superbe village de Lussan, le site vous offrira deux possibilités de randonnées balisées, l'une courte et pentue, l'autre plus longue, mais avec un dénivelé plus doux. La roche abrupte des falaises conjuguée aux "marmites de géants", baumes, arches et belvédères sculptés par l'eau, confèrent au site un aspect sauvage.

Attention cependant aux périodes de pluie : l'Aiguillon peut se montrer fougueux, et les Concluses constituent un formidable collecteur d'eau naturel, qui se remplit très vite.



▲ Les concluses de Lussan en 2007 (elles n'ont pas bougé depuis, pas de souci). Photo : Mboesch/wikipédia

Les Cascades du Sautadet

Situées à la Roque-sur-Cèze, les Cascades du Sautadet sont un véritable labyrinthe rocheux aux formes douces, fruit de 5 millions d'années d'érosion. Les Cascades du Sautadet sont une succession de marmites et chaudrons dans lesquels la rivière s'engouffre et tourbillonne. Sur une dizaine de mètres seulement, la Cèze s'affaisse de 15 mètres.

Mais si le site est splendide, gardez à l'esprit qu'il est d'une beauté cruelle : la baignade y est d'ailleurs formellement interdite, le courant, tout comme les grottes souterraines invisibles en surface, en font un lieu très dangereux.



▲ Les cascades du Sautadet. Photo : Benh Lieu Song/wikipédia

Quatre sites classés « Plus beaux villages de France »

Montclus

Véritable havre de paix, Montclus est un petit village merveilleusement bien préservé, avec ses maisons médiévales, ses ruelles étroites, ses passages voûtés,

les vestiges de son château fort doté d'un donjon carré dont les fortifications protègent encore aujourd'hui le château, l'église et les habitants. Mais pas d'anachronisme, le village est piétonnier, les rues pavées.

Aiguèze

Du haut de sa falaise, Aiguèze offre un panorama exceptionnel sur l'Ardèche. Restes de remparts, ruelles pavées bordées de belles demeures, église au portail Renaissance, vestiges du donjon et


de la tour sarrasine, témoins de l'ancien château fort, et sa petite place ombragée de platanes.

Lussan

À seulement 9 minutes en voiture depuis Méjannes, sur la route d'Uzès. Protégé par un château médiéval, l'actuel hôtel de ville, Lussan est perché sur un piton rocheux dominant la garrigue. L'unique route pour y accéder s'arrête en contrebas des remparts sur un parking au départ duquel un escalier monte jusqu'à l'entrée du village. Au gré de

Le grand jeu du printemps

La rédaction de SpéléOc (moi, quoi) offre une bière gratuite lors du congrès de Méjannes au premier qui me rapporte une photo de lui (ou d'elle bien sûr) prise, lors du congrès, à ce même endroit. Je vous aide : c'est dans une cavité équipée pour le congrès. Jeu gratuit sans obligation d'achat. Pas de règlement déposé nulle part, mais le modèle de la photo (je ne sais pas qui c'est) et Thierry Aubé (c'est sa photo) n'ont pas le droit de jouer, ça ne serait pas juste !



vosre balade, admirez les ruelles étroites la place centrale abritée par des platanes, son église, et les vieilles bâtisses en pierre. Le chemin de ronde vous permet de profiter d'une magnifique vue sur les Cévennes et le Mont Ventoux, ainsi que sur les champs, bois, garrigue et hameaux environnants.

La Roque-sur-Cèze

Village perché par excellence sur un roc escarpé. Suivez la rue pavée, et serpez entre les magnifiques maisons de pierre. La Roque-sur-Cèze est toute en hauteur sur un piton rocheux. Le village est entièrement piétonnier. Ruelles étroites, lavoir ancien, chapelle romane adossée à un château... Du pied du château, contemplez un large panorama qui s'étend des Cévennes à la vallée du Rhône, en passant par les Monts d'Ardèche, la forêt domaniale de Valbonne ou encore le Mont Ventoux (par temps clair).

Un peu plus loin

Grotte de Chauvet 2

Il y a 36 000 ans, dans une grotte profonde, les premiers artistes de l'histoire de l'humanité ont peint un chef d'œuvre : des chevaux, des lions, des rhinocéros et bien d'autres animaux saisis sur le vif, chassant, courant ou s'affrontant. C'est une invitation à un voyage aux origines de l'art, à une immersion dans la Préhistoire. Sa réplique, ouverte en 2015, permet aujourd'hui au public de découvrir le premier grand chef d'œuvre de l'humanité.

La Galerie de l'Aurignacien qui complète la visite de la réplique permet de mieux comprendre qui étaient nos ancêtres, leur art et leur environnement, dans une scénographie immersive et interactive.

Le Pont du Gard

Le Pont du Gard, inscrit au Patrimoine Mondial de l'UNESCO est un reste de l'aqueduc qui transportait l'eau d'Uzès à Nîmes. Il s'agit d'une des plus belles constructions romaines de la région, construite au 1er siècle de notre ère. Il est haut de 50 mètres et bâti sur 3 niveaux.

Temps estimé pour s'y rendre depuis Méjannes-le-Clap : 45 minutes.



▲ *ça m'étonnerait que j'ai le droit d'utiliser cette image du pont du Gard, , même en tout petit : inutile d'essayer de faire croire qu'elle est de moi. Merci aux éditions Albert René de ne pas m'intenter de procès.*

Les arènes de Nîmes

Les arènes de Nîmes sont un amphithéâtre romain construit vers la fin du 1er siècle. Des galeries voûtées et des escaliers rayonnants vous permettent de gagner rapidement votre place. Cet amphithéâtre est le mieux conservé au monde.

Temps estimé pour s'y rendre depuis Méjannes-le-Clap : 1h.

le Pont d'Arc

Emblème de l'Ardèche, c'est une curiosité géologique unique au monde. L'eau a creusé la roche jusqu'à s'infiltrer progressivement et créer une ouverture gigantesque : le Pont d'Arc. L'arche est haute de 54m et large de 60m, elle enjambe la rivière Ardèche et c'est le point de départ des Gorges de l'Ardèche. Le pont a certainement inspiré les artistes de la grotte Chauvet-Pont d'Arc.

Activités sportives au départ de Méjannes le Clap

L'espace détente

En vous promenant sur l'espace détente, vous pourrez découvrir différents types de fleurs et de plantes : une chênaie verte, un genévrier cade, une chênaie blanche, l'érable de Montpellier à petites feuilles trilobées, le cornouiller mâle dont les fruits (la cornouille) sont comestibles à maturité, et la clématite. Les oiseaux forestiers y sont abondants : pinson, merle noir, rossignol, fauvette à tête noire, loriot, mésange bleue et charbonnière, geai des chênes, pic vert, coucou, tourterelle des bois...

Sur un plan botanique vous pourrez admirer l'aphyllante de Montpellier, le lin de Narbonne, la laitue pérenne, la reine des prés, la phalangère à feuille de lys, le compagnon blanc, les renoncules...

Une reconstitution des activités rurales d'autrefois est visible dans la partie centrale de l'espace détente : oliveraie, plantation d'amandiers, vieux mûrier, cabane de charbonnier, muret de pierres sèches, ...

L'espace détente est accessible à tous, toute l'année et gratuitement.

Le sentier d'interprétation de La Baume des Fades

Partez à la rencontre des "fades", les petites fées malicieuses qui peuplent la garrigue, et en compagnie de la jeune fée Sylvane, percez les secrets de la forêt : de station en station, elle vous guidera tout au long du sentier d'interprétation.

Parfaitement adaptée aux enfants, cette balade à faire en toute autonomie et ponctuée de 18 stations avec panneaux explicatifs, invite toute la famille à s'ouvrir à la nature en faisant appel aux 5 sens et grâce à des jeux ludiques.

Sur 1,4 km de sentier ombragé aménagé par le Conseil départemental, découvrez dolmens et autres pierres mégalithiques ainsi que l'histoire et les légendes qui les entourent, la faune et la flore de la garrigue, et enfin l'histoire commune de l'Homme et de la forêt, avec entre autres les vestiges d'un four à chaux et les traces des premiers charbonniers. Un belvédère vous offre également une vue imprenable sur les environs, alors respirez, apprenez et admirez !

Le parcours de santé

Située à 2 minutes à pied du centre-ville, sur le plateau, avec ses 17 stations équipées d'agrès dans les bois, cette boucle fait 3 kilomètres à l'ombre des chênes centenaires.

La course d'orientation du Dolmen des Fées

98 postes permanents de course d'orientation répartis sur 5 parcours ont été mis en place par Gard Tourisme en collaboration avec le Comité Départemental de Course d'Orientation.

Le sentier karstique

Vous aurez la possibilité de parcourir lors du congrès du CSRO 2026 en avant première car en cours d'aménagement, le premier sentier karstique du Gard conçu

par le CDS30. La partie la plus riche du sentier sera balisée pour l'occasion.

Parcourant le plateau de Méjannes-le-Clap, ce sont deux tracés qui vous mèneront à des grottes, gouffres et lapiaz, sans oublier faune, flore, géologie et occupation humaine de la préhistoire à nos jours.

Deux tracés de base de 8 km chacun peuvent être complétés par trois tracés complémentaires pouvant rajouter 1, 4 ou 6 km supplémentaires.


Alors bienvenue et à très bientôt dans le bartas...!

Randonnées

Méjannes-le-Clap est un véritable paradis pour les randonneurs. Notre plateau de garrigue abrite une multitude de trésors : dolmens, forêt de mousse, points de vue spectaculaires... Vous pourrez même, au cours de vos parcours, faire une halte au bord de la rivière Cèze.

Un carto-guide reprenant les près de 400 km de sentiers balisés sur le plateau méjannais et ses environs ainsi que d'autres carto-guides couvrant plusieurs villages avoisinants sont disponibles à l'Office du Tourisme.

Plus d'infos sur le sentier karstique :



**Ceci n'est pas une pipe.
Par contre, c'est une vraie concrétion.**

Elle n'a pas été peinte par Henri Matisse. Par contre, elle a été prise en photo par Thierry Aubé : encore merci à lui, je ne sais pas comment j'aurais mis en page cet article sans lui.



Quand l'eau attise le feu

Pierre Landry (CDS 30)

C'était une grotte, qui comme toutes ses consœurs avait été creusée aux temps géologiques par une rivière (je n'étais pas encore né, mais c'est ce que l'on m'a expliqué). Au fil des siècles, celle-ci avait préféré courir à l'air libre, ce qui est plus bucolique, et délaissé son cours souterrain, ce qui pour nous était plus pratique, vu que justement c'est ce cours souterrain qui, en tant que spéléologues, nous intéressait.

Notre équipe s'était divisée en deux. Trois obstinés finissaient de s'acharner à déboucher un boyau presque totalement obstrué, mais où un espace dans lequel un bambin de moins de deux ans pouvait glisser une menotte, montrait qu'il y avait une suite, oh combien forcément prometteuse puisqu'un espace vide se prolongeait sur au moins quinze centimètres. Les trois autres dont je faisais partie, peu convaincus par la perspective de découvrir d'immenses galeries faisant suite à ce terrier de mulots, avons préféré ressortir bronzer au soleil.

Pour ce qui était de bronzer là aussi il y avait tromperie. Le soleil avait profité de notre séjour sous terre pour aller se cacher derrière d'épais nuages, et un vent glacé s'était levé, ce qui n'avait rien d'anormal en cette fin de novembre, en ce lieu assez éloigné de l'équateur puisque même les hirondelles avaient préféré aller en villégiature de l'autre côté de la Méditerranée.

A l'entrée de la cavité en attendant que les trois autres aient fini leur désobstruction, on était un peu comme des cons gelés (en 2 mots) quoiqu'en 1 mot cela ne changeait pas grand-chose.

Autant pour s'occuper qu'éventuellement se réchauffer, Marcel* décida de faire du feu. L'idée si réchauffante soit elle, posait néanmoins certains problèmes. En effet depuis deux jours il avait plu et le bois glané à gauche, à droite, était mouillé. Cela n'avait en rien découragé Marcel qui avait construit une fascine, selon la méthode scout (on ne se refait pas) avec ce qu'il avait trouvé de moins trempé. Les feuilles mortes ramassées dans un tronc creux se

consommaient sans enflammer le petit bois décidément trop humide.

Marcel avait eu l'idée de glisser au milieu des feuilles mortes quelques gros morceaux de carbure sur lesquels à l'aide d'une bouteille il injectait de l'eau pour que l'acétylène s'en dégageant, une fois enflammé, sèche le bois au-dessus.

Certes l'idée était bonne, mais la proportion eau sur carbure n'était pas facile à doser, car il fallait de l'eau pour générer de l'acétylène mais pas trop pour ne pas détremper le substrat. Des flammes maigrichonnes léchaient paresseusement le bois mouillé, cela frisait l'échec.

C'est alors qu'Amedée, le paysan propriétaire du site où s'ouvrait la cavité, était venu voir ce que l'on faisait.

- Il ne prendra pas votre feu, le bois est trop mouillé, avait dit, quoiqu'à juste titre, mais d'un air moqueur, le brave homme.

L'air moqueur devait être de trop, ou Marcel ce jour-là d'une susceptibilité épidermique.

- Il ne prendra pas mon feu parce que le bois est trop mouillé ? Au contraire plus le bois est mouillé et mieux il brûle !

▼ *Une bonne vieille étroiture comme on les aime... Je crois qu'on est globalement dans l'esprit de l'article. Crédit photo : l'auteur a préféré rester anonyme...*

L'air moqueur, avait fait place à un grand éclat de rire.

- Ah ces jeunes, ils ne doutent de rien, avait dû se dire l'homme de la terre.

Marcel avait vidé d'un coup sur le foyer moribond, la bouteille d'eau qu'il utilisait jusque-là avec parcimonie, sur les morceaux de carbure au milieu de sa fascine. Une flamme de plus de cinquante centimètres s'était fugacement développée, figeant instantanément le rire agricole.

- Et là, il n'est pas beau mon feu ? avait interrogé Marcel d'une voix de stentor, tout fier de l'effet produit.

Après quelques secondes de stupéfaction, le brave agriculteur s'était repris.

- Vous me faites marcher, c'est de l'essence que vous avez versé.

- Non, non c'est de l'eau, avait affirmé Marcel, regardez !

Marcel s'était avancé vers la rivière proche (car si la rivière avait quitté son lit souterrain elle en était restée très proche pour y revenir à l'occasion notamment en été pour y couler plus au frais). Il avait rempli la bouteille au fil de l'eau et



déversé le contenu sur le foyer moribond, provoquant à nouveau son embrasement. Comme il avait aussi le sens de l'humour, il avait malicieusement et mine de rien rajouté :

- Vous savez nous autres spéléologues avons l'habitude d'aller sous terre là où coulent les fleuves qui se perdent dans le feu des enfers, alors nous maîtrisons à la fois l'eau, le feu et les deux en même temps.

Le brave paysan nous dévisageait l'un après l'autre, comme pour deviner si l'on ne dissimulait pas des cornes et une queue fourchue.

Au fond de sa campagne il avait forcément entendu parler, et il en connaissait sûrement de ces guérisseurs qui ont le don d'éteindre le feu des brûlures, de gommer les verrues et autres choses que la médecine moderne maîtrise très mal... mais là, raviver le feu en jetant de l'eau dessus... ça dépassait son entendement.

Sans faire de geste brusque, tout en douceur, presque sur la pointe des pieds, et sans dire un mot, Amedée avait tourné les talons et était reparti.



▲ Un an d'abonnement gratuit à SpéléOc pour celui qui trouvera le rapport entre cette photo et l'article qu'elle illustre (ça apprendra au rédacteur à ne pas fournir d'illustration pour la mise en page !) crédit photo : CMACGM13/Wikipédia

Ils avaient l'air d'appartenir à une espèce humaine bizarre ces trois « espeleologues... speleologues »... enfin appellations dans le genre avec leurs tenues crottées... vraiment très bizarre.

*Par souci de respect de la vie privée les noms ont été changés.

Par souci de vérité historique les noms

des protagonistes de cette histoire sont réels.

Oui je sais, c'est une histoire qui date un peu, mais qui n'a pas été écrite par ChatGpt qui invente des histoires artificielles. Dans le cas présent cette histoire est bien réelle. L'Intelligence artificielle n'aurait jamais eu le vocabulaire nécessaire pour cela. Qu'en penses-tu Amédée ?

Scurion®
+ qualité suisse depuis 2007



photo: Mirjam Widmer (Mü)

4 partenaires de
longue date
+ SAV à la hauteur



Nouveau:
les casques Edelrid
sont désormais
compatibles avec
nos blade mount:



Plus de main-d'œuvre
suisse à l'intérieur que
dans de nombreuses
montres:



Nord Pérou, 2024

Expédition en Amazonie Andine



LIEU : Amazonas, Pérou

Dates : 12 août - octobre 2024

Organisateurs : Groupe Spéléo de Bagnols Marcoule (GSBM)


Nombre de participants : 39 dont 13 français dont 11 venus de clubs d'Occitanie

Nombre de cavités explorées : plus de 70

Développement total topographié : plus de 5 000 mètres

Plus profonde cavité explorée : -170 m, record du Pérou, arrêté sur rien.





Légendes des photos

- 1 : L'équipe au complet au Camp de Palestina (cliché Pablo Neyra)
- 2 : Le karst de Soloco (cliché Jean-Loup Guyot)
- 3 : Puits dans le Tragadero del Ojo Derecho de Lorenzo (cliché Jean-Yves Bigot)
- 4 : Le karst de Soloco au-dessus de Santa Maria (cliché Jean-Loup Guyot)
- 5 : Le collecteur dans le Tragadero de la Soledad (cliché Jean-Yves Bigot)
- 6 : Le collecteur de Toclón (cliché Jean-Loup Guyot)
- 7 : "Majasive Chamber" dans le Tragadero del Ojo Derecho de Lorenzo (cliché Jean-Yves Bigot)

La fête du canyon en 2026 : Les 40 ans de l'EFC Serrières-de-Briord (Ain) 8-9-10 mai 2026

Bon, l'Ain c'est loin d'Occitanie mais les 8, 9 et 10 mai prochains, nous avons rendez-vous à Serrières-de-Briord, pour fêter les 40 ans de la commission canyon de la FFS.

Bon, là-bas on ne parle pas de chocolatine mais de pain au chocolat... Mais c'est l'occasion d'aller découvrir le premier département de France, le 01. Si les Pyrénées restent le berceau historique du canyoning dans les années 80, ça ne nous empêche pas d'aller voir ailleurs si l'eau est plus fraîche.

Au programme : on découvre les canyons de Haut-Bugey et du Jura (Tréfond-Pernaz, Rheby, le Groin etc.). Mais aussi des exposants et des partenaires généreux, Croque Montagne nous offre les écocups ! Et d'autres surprises sont en préparation... Il est prévu des conférences sur l'histoire du canyon, les EPI, l'évolution des pratiques etc. Des animations et des jeux, des cadeaux à gagner. On y retrouvera les copains qu'on n'a pas vus depuis le dernier rassemblement, autour d'une bière locale.

Bref : tous les ingrédients d'un grand week-end fédéral comme on les aime. Alors oui, c'est loin. Mais 40 ans, ça ne se fête qu'une fois. On s'y retrouve ?

Les places sont limitées et
l'inscription est obligatoire :



Tarif réduit
jusqu'au
3 avril



**RASSEMBLEMENT CANYON
40 ans de l'EFC**

40 ans de formation, 40 ans d'innovation et surtout 40 ans de passion !

1986

**8, 9 ET 10
SERRIÈRES** **MAI 2026
DE BRIORD (AIN)**

**CANYONS
TOUS NIVEAUX
ANIMATIONS**

**CONFÉRENCES
EAUX VIVES
SOIRÉES**

Logos of sponsors: GUARA, RESURGENCE, FFS, La Région Auvergne-Rhône-Alpes, AGENCE NATIONALE DU SPORT, CROQUE MONTAGNE, PETZL, Fédération Française de Spéléologie, République Française, Comité de l'Ain, Cadril.

Toutes les infos de votre week-end: <https://ffspeleo.fr/efc40>

Colo spéléo & danse aérienne – août 2026

2^e édition – « Lève un peu les yeux »

Après le succès de la première édition, la colonie « Lève un peu les yeux » revient cet été 2026 pour une nouvelle aventure mêlant spéléologie et danse aérienne. Ca se déroulera à **Vallon-Pont-d'Arc** (Ardèche – 07), **du 1^{er} au 8 août 2026** et c'est ouvert aux jeunes de 14 à 17 ans.

Un séjour pluridisciplinaire original

Cette colonie de vacances propose une expérience unique où se rencontrent exploration souterraine, découverte artistique et vie collective. Tout au long de la semaine, les participants.es pourront :

- Découvrir et se perfectionner en spéléologie, en explorant les grottes ardéchoises.
- S'initier aux disciplines aériennes du spectacle vivant, dans une approche artistique et corporelle.
- Participer à une création collective, encadrée par des professionnels.
- Présenter un spectacle aérien de fin de séjour, aux côtés des artistes de la compagnie Lève Un Peu Les Bras.

Une aventure de haut vol

« Lève un peu les yeux » est une invitation à sortir du quotidien, à se dépasser, à explorer de nouveaux espaces sous terre et dans les airs et à vivre une aventure humaine forte, entre sport, art et découverte de soi.

Informations & inscriptions :

Charles LECOQ : 06 43 96 84 79 - charl.lecoq@gmail.com

Un séjour porté par :

- La compagnie Lève Un Peu Les Bras
- Le Comité de Spéléologie Régional d'Occitanie

Avec le soutien de la Fédération Française de Spéléologie



Dossier de présentation et d'inscription :



Vidéo de la première édition :



mais y'a que des QR codes dans cette revue !

on la lit comment si on n'a pas de smartphone?

Rassemblement des Ecoles Départementales de Spéléo et de Canyon 14-17 mai 2026 - Banassac-Canilhac

Le Comité de Spéléologie Régional Occitanie reconduit en 2026 l'organisation du rassemblement régional des Ecoles Départementales et de Clubs de Spéléologie et de Canyon (EDCSC) de la région. Ce week-end de partage et de pratique des jeunes fédérés de la région sera aussi l'occasion d'aborder avec les jeunes les aspects de connaissance, de respect et de préservation des milieux naturels karstiques, développés au sein de nos associations.

L'organisation de cette rencontre est confiée au Comité Départemental de Spéléologie de la Lozère qui l'accueillera du 14 et 17 mai 2026 à Banassac-Canilhac (au Centre Nature OSCA plus précisément).

Au programme : pratique de la spéléologie et du canyon, olympiades (jeux, défis, pour s'amuser et se connaître), soirée thématique et animations.

BANASSAC-CANILHAC
LOZÈRE
(48)

RASSEMBLEMENT DES EDCSC* D'OCCITANIE

ÉDITION
2026

ORGANISÉ PAR LE
CDS DE LA LOZÈRE

DU 14 AU 17 MAI 2026
inscription par mail
david.brillot@yahoo.fr
06 07 76 24 50

Fédération Française de Spéléologie
OSCA
CENTRE NATURE
Fédération Française de Spéléologie
Comité Départemental de Spéléologie de la Lozère

*ÉCOLES DÉPARTEMENTALES ET DE CLUBS DE SPÉLÉOLOGIE ET DE CANYON

CONTACT

david.brillot@yahoo.fr

06 07 76 24 50

inscrivez-vous vite !

ça va être top chouette !

Lien vers le dossier
d'inscription



plutôt... top
chauve-souris

*La rédaction de SpéléOc (toujours moi)
ni toute responsabilité dans les blagues
nuelles préférées par des mammifères
volants dans les pages de cette revue.*

Journées de Formation Continue Canyon Pyrénées 2026

Xipo (CSR Nouvelle Aquitaine) et Emilie (CSR Occitanie)



▲ *Délicat apprentissage de la technique du "sac de noeud plein de pus" sur le rocher école d'Arudy*

Les Journées de Formation Continue des cadres canyon, organisées conjointement par le CSR Nouvelle-Aquitaine et le CSR Occitanie pour le compte de l'École Française de Canyon, se sont déroulées les 24 et 25 janvier 2026.

Initialement prévues pour 13 stagiaires encadrés par 3 cadres, les JFC canyon ont finalement accueilli 10 stagiaires, suite à trois désistements de dernière minute. Malgré cet ajustement, l'organisation a été maintenue en l'état, les engagements humains et logistiques ayant déjà été pris.

Le choix d'un fonctionnement sur deux secteurs géographiques (Arudy / Saint-Pé-de-Bigorre, distants d'environ 40 minutes) s'explique par l'absence de falaise adaptée à proximité immédiate de Saint-Pé, et par des contraintes d'hébergement moins favorables financièrement à Arudy.

Samedi : technique et terrain à Arudy

La journée de samedi a débuté à Arudy, sur un temps d'échanges approfondi autour des actualisations techniques, notamment les évolutions entre le Manuel Technique Canyon 2019 et les mises à jour sur la 2eme édition du MT 2024.

L'après-midi s'est poursuivie sur le rocher

école d'Arudy. Le site, très bien adapté aux objectifs pédagogiques, avait été équipé en amont (mains courantes) grâce à l'appui précieux de Nicolas Terrier, Conseiller en développement sportif territorial du CDSC 64, qui avait également commandé un rayon de soleil bienvenu pour les exercices pratiques.

En fin de journée, le groupe a pris la route vers Saint-Pé-de-Bigorre, où les stagiaires et cadres ont été accueillis à la base HPSN. Jean-Luc Lacrampe, président du CSR Occitanie, nous a rejoint pour une soirée

conviviale.

Dimanche : actualisations réglementaires et projet fédéral

Le dimanche matin a été consacré à des présentations en salle :

- RETEX
- VSSD
- actualités de la commission canyon
- présentation du plan de développement canyon dans le cadre du projet fédéral
- évolutions de la réglementation des EPI

Le stage s'est conclu à 14h, sur un constat largement partagé : s'il est essentiel d'aller en canyon :-), il est tout aussi important de prendre régulièrement le temps de réfléchir collectivement à nos pratiques, nos techniques et nos postures de cadres, au service de la qualité et de la sécurité de l'encadrement.

Un grand merci aux deux CSR, qui ont fait confiance à leurs correspondants canyon régionaux — Merci également aux encadrants Olivier Caudron et Benoît Nicoulaud, à Nicolas Terrier pour son aide précieuse à l'organisation, et surtout aux stagiaires, pour leur participation active et leur implication dans la vie de la fédé.

▼ *Le CTN explique tout, mais les stagiaires comprennent-ils tout ?*

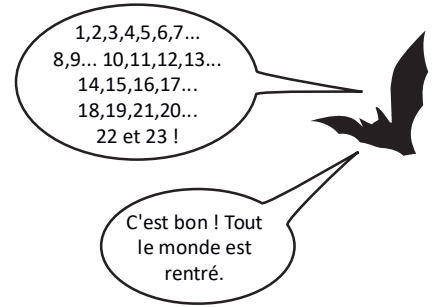


Interclub du 17 janvier 2025 – Igue de la Vayssière- Réseau de Beauregard

Angélika Nodari (SNPA)

Cela faisait un moment que nous essayions de caler une date pour cette sortie mythique. Nous sommes 7 clubs à nous retrouver sous terre ou sur terre, dont les 100 Baleks, le SNPA, le GSQ, le S3C, le Spéléo Club de la Haute-Vienne, l'ASF, et le MIERS.

Le 11 janvier, place à la préparation technique et les fées du ménage, avec plusieurs missions dont du débroussaillage, le nettoyage des 2 containers (Florian aura retrouvé son panier contenant des breuvages datant de sa dernière sortie avec Tatam, quelques bonnes douzaines d'années en arrière, d'ailleurs ils avaient failli à leur mission à cause du gaz), réparation du treuil par Florian, évaluation de l'état de l'installation électrique existante par Arnaud, essai ventilation avec le groupe électrogène et mise en place de l'ouverture de la trappe pour l'aération naturelle pour la semaine (mise en place d'un conduit étanche entre extérieur et forage).



de bouillon de pot au feu et la terrine de chevreuil pour demain !

Jour J, à 7h52, Philippe démarre le groupe et le ventilateur. Il rejoint le parking de l'igue de la Vayssière afin de rencontrer tous les spéléos, et garder en mémoire ce départ. En effet, la cavité n'aura pas vécu autant d'émulations depuis fort longtemps.

Sur le camping-car d'Olivier est affichée la feuille d'inscription, comme au Berger : heure de départ, heure de sortie, son équipe, son prénom et il suffit de cocher. On est sûr de ne pas oublier l'un de nous. Une boîte est laissée à l'entrée avec des bonbons crocos à l'effigie des caïmans de Beauregard afin d'encourager le départ et laisser une douce note à la sortie.

Au total, nous sommes 23 spéléologues sous terre répartis en 5 équipes (8h45-20h) et 6 personnes en surface.

Récit de la première équipe : l'aval

Le rendez-vous est donné pour 8h. Au passage, l'équipe aval laisse la nouvelle corde destinée à rééquiper le puits de la Gamassade à la 2ème équipe.

Ils arrivent au bivouac et en profitent pour aller visiter le siphon et les alentours.

Le rendez-vous est donné pour midi avec l'équipe de surface.

En surface, la mise en place d'une communication est effectuée par Philippe à l'aide d'un interphone, un essai concluant du treuil par Florian, le forage est inspecté grâce à la caméra rotoscopique en couleur de Lionel, et il a pu grâce à la longueur du câble faire une visite du bivouac en couleur. (Cela fait longtemps que la femme de ménage n'est pas passée).

S'ensuit l'entubage d'Arthus, c'est le gabarit idéal !

▲ Quant on rentre en décalé, on ne peut pas faire une seule photo de groupe à l'entrée !

En attendant la sortie du 17 janvier, les équipes s'organisent, nous n'avons pas tous les mêmes objectifs et envies, c'est cosmopolite.

Il faut dépanner en chaussons néoprènes, en sac étanche, en souris, en mini-kit, en grenouillères dixit certains (genouillères ! essentielles à la bonne survie de la mécanique des articulations !), astuces massage arnica, d'autres nous dévoilent les pastilles homéopathiques, la question du baudrier léger ou pas, les points GPS...

Vendredi, dernières courses, on sort les assiettes en porcelaine pour l'occasion, l'équipe mécanique et barbecue est prête. Michaël est ravi de participer à cette aventure ayant par le passé assisté en surface ! Vive les quiches ! La soupe



▲ *Si on veut shunter les étroitures... il faut s'entuber dans le forage. Mais tout le monde n'a pas le gabarit d'Arthus !*

Récit de la deuxième équipe : l'amont

La 2ème équipe est scindée en plusieurs petits groupes, l'objectif est l'extrême amont avec le rééquipement de la Gamassade et de la Boule au but.

Le départ est à 9h15, dixit Kévin « Ça commence facile, nous avançons bien, voûtés mais sans difficulté. Passage des "Caïmans". Ah oui, ramping dans l'eau. Les vêtements thermiques sous la combi sont une bonne idée. Arrivés en haut du puits de la Gamassade, l'équipe "extrême-aval" nous a laissé le kit avec la nouvelle corde à installer, merci ! L'ancienne corde est mise dans le kit pour la sortie. Nous espérons que ceux de derrière ne vont pas remplacer la nouvelle corde par l'ancienne. Le puits marque l'entrée dans les marnes, la galerie s'élargit ... mais pas pour longtemps. Passage de la "mare au diable". De l'eau jusqu'à la taille, et nous progressons pliés en deux parce que le plafond est bas. Nous arrivons à la confluence avec la rivière principale autour de 13h30.

Des concrétions débordent dans le lit de la rivière et obligent à grimper ou à ramper dans l'eau avec parfois des passages très bas. Gloups !


Arrivés à la cascade de la Boule au but, où l'eau sort du plafond, il y a un canyon avec de belles vasques, parfois profondes. Olivier a même retrouvé la bouée de Carmen.

Nous continuons jusqu'à la galerie des

photographes, qui ne porte pas bien son nom. Elle n'est pas photogénique. Demi tour, nous n'irons pas jusqu'à l'extrême-amont.

Le retour est éprouvant, ce qui semble "facile" à l'aller devient interminable. Je n'ai pas de repère précis dans la galerie, donc impossible de savoir quelle distance il reste réellement. Le passage des caïmans est encore plus bas qu'à l'aller, sûrement parce qu'on vise mal, on se retrouve le visage dans l'eau pour passer le point bas ! Et on repart sur les rotules, littéralement. À 4 pattes dans les rochers, les genoux font mal. Les bras avancent centimètre par centimètre. Nous sortons les derniers à 20h. Les bonbons à la sortie du trou sont salvateurs, comme le repas chaud un peu après... Vite, une bonne nuit de repos, mais à 0h30 gastro jusqu'à la fin de la nuit (snif, le seul à être malade).

▼ *Du taf, c'est sûr mais le jeu en vaut la chandelle*



Récit de la troisième équipe Tortue 1: Puits de la Gamassade

L'équipe tortue 1 s'élance. Dixit Angel :
« Nous avons rendez-vous à 9h, une partie de l'équipe se perd entre Limogne et Beaugard. Un égarement spatio-temporel sûrement. Nous faisons connaissance de Quentin, et de Marie qui cherche son équipe et ses affaires.

Nous avons avec nous un ami, un géant, Tazzio, plus de 2m d'envergure, un courageux. Je lui ai dit qu'il ramperait pendant 900m, mes souvenirs sont flous à part ceux du bivouac d'antan. Nous rentrons dans le trou à 10h, heure locale. Pour nous trois, les nains, la progression semble plus aisée mais pour notre valeureux géant, elle est difficile. Je passe en tête, j'essaie de lui trouver le passage adéquat. Suivent dans l'ordre Quentin, Benoît et Tazzio. C'est un enchaînement de 4 pattes (pour nous), de ramping, haut, bas, bas, haut. Nous faisons des pauses, nous l'encourageons, je regarde souvent la topo afin de lui indiquer ce qu'il nous reste à parcourir et à chaque passage son anecdote. Nous prenons son kit afin de l'aider. Arrivés, aux « Caimans » et à « l'Aveyronnaise », il prendra sur lui, mais les passages bas dans l'eau le laissent perplexe, le refroidissent. Il tient à avancer jusqu'au puits de la Gamassade et voir la 1ère salle, sinon tous ces efforts seront vains. Dans les passages étroits, son corps n'en fini pas !

▼ *Les deux frangins mécaniques : au premier abord, ça peut surprendre, mais ils maîtrisent bien la situation !*



▲ *Depuis la salle de contrôle, de la spéléo par procuration en caméra rotoscopique couleur.*

Nous arrivons enfin au puits, Benoît nous propose une figure artistique, et faisons la pause déjeuner dans la salle des marnes avec de belles concrétions autour. Partage du thé chaud, réconfortant, saucisson, magret. Malheureusement, les sandwichs de Tazzio ont pris l'eau, il lui en reste un de potable. Nous admirons le paysage, pause photos, assez vite, car nous avons froid et il reste le retour. Nous croisons 2 coéquipiers de l'équipe amont qui repartent. Je reprends la corde réformée au passage. Le retour est plus dur, éprouvant, les genoux, les coudes, Tazzio prends sur lui, nous lui disons que

nous sommes là pour nous faire plaisir. Dire, qu'une masse de 5 kg a été menée jusque là pour faciliter certains passages ! Le passage des Caimans et l'Aveyronnaise, ben c'est pas pareil, c'est plus mouillant ou trempant ! Les derniers mètres sont très durs, j'aperçois les coquilles de noix, on y est presque !!! Nous pouvons passer de profil mais Tazzio est obligé de s'allonger. Ne pas se tromper à la sortie, remonter au bon endroit, je me souviens que Florian un jour avait loupé la sortie et c'est pas rigolo. Sortie dans un vent glacial ! Finalement, Tazzio reviendra !



Récit de la quatrième équipe Tortue 2 : zone d'entrée

L'équipe Tortue 2 s'élance, une équipe tous niveaux avec des débutants et un deuxième sympathique géant, Alain, un ami cher de l'équipe. Au vu de sa grande taille, il fait preuve d'un profond courage et nous pouvons noter là aussi la grande solidarité de ceux qui l'accompagnent. L'objectif est que tout le monde prenne du plaisir au cours de cette sortie. DIXIT Laetitia : « Le groupe se divise, Llhan et moi partons devant suivies de Thomas, Julie, Alain, Marie et Bruno.

Leur avancée est plus lente, Alain du haut de ses 1 m 90 environ se sent un peu à l'étroit, quant à Marie c'est une grande découverte pour elle.

La 1ère étroiture est passée avec un petit temps de réflexion : il faut ramper dans

l'eau. Nous sommes ici pour nous dépasser donc go. Après une longue attente du reste du groupe, nous décidons d'avancer dans la joie et la bonne humeur ou presque.

Nous passons les Caïmans et juste après c'est la pause déjeuner. Après manger, Alain ne passe pas une étroiture, c'est le moment de faire demi-tour pour toute l'équipe. Le retour semble durer une éternité, l'humidité nous a un peu gagnés mais comme une sortie sans embûches n'est pas drôle, je pars en tête et me trompe de passage. Alain me maudira un certain temps car il a dû passer dans une étroiture qui n'est pas prévue et sans issue.

Nous remontons rapidement au pied du puits et retrouvons la surface sur les coups de 18h environ. Nous apprendrons plus tard que Marie a été victime d'angoisses et qu'elle a été très courageuse.

Dixit Julie : « L'objectif est de passer un bon moment et convivial. Nous n'avons vu que le côté étroit, mouillé, et tortueux de ce réseau, la suite reste un mystère à découvrir mais le sourire, la bienveillance et l'humour de chacun fut le moteur de cette belle aventure. Une organisation formidable, une intendance exceptionnelle, des rencontres et cette belle famille que sont les spéléos a fait toute la différence dans cette très belle journée et soirée à Beauregard. Un bel exemple de sortie interclubs.

Retrouvailles

Toutes les équipes étant ressorties, nous nous sommes tous retrouvés au forage, l'équipe intendance avait préparé le barnum et le repas.

Le plus important c'est surtout ce que l'on mange, notre fournisseuse officielle de saucisse est la belle-sœur Poulette, vous pouvez la retrouver sur les marchés autour de chez nous !

Un air d'expé en Patagonie, le groupe électrogène qui tourne pour la lumière, le barbecue, les histoires de chacun à la sortie.

Un moment chaleureux, convivial, on rencontre, on échange, on rêve au prochain interclubs, à la prochaine visite de ce réseau, le mot fédérateur a pris tout son sens, la clé de la réussite.

Le lendemain, café, chocolatine, pliage du barnum, nettoyage du lieu.

Il n'y a que ceux qui n'ont pas été sous terre qui ont mal à la tête, bizarre ! La ventilation a été efficace, peu ou pas de CO2 ce qui est primordial au vu des passages !

Le dernier à partir est Nico dans sa voiture avec sa tente en vrac à côté, en fait lorsqu'il a jeté sa tente, elle n'a pas fait 2 secondes, elle était cassée...

Merci au propriétaire de l'igüe et du terrain (parking), CDS 46, ainsi qu'à tous les participants ! A bientôt !

Participants : Guillaume, Gaëtan, LéoPaul, Damien, Sylvain, Nico, Lexi, Olivier, Cédric, Choucou, Kévin, Numa, Stéphane, Tazzio, Benoît, Quentin, Laetitia, Lham, Dominique, Julie, Tom, Bruno, Alain, Marie, Philippe, Cissou fournisseuse officielle de cabécous, Lionel et Gaby, Arnaud, Angel Florian, Michaël, Valenting, Arthus et Yann (par la pensée, il travaillait ce jour-là).

Avis aux amateurs motivés

L'entrée de l'igüe de la Vaissyère (et de ses étroitures) est libre.

En revanche, l'utilisation du forage pour des explorations est soumise à une demande préalable au CDS 46.

Et c'est tout ? Même pas un petit QR code pour faire la demande au CDS en ligne???



▼ Et comme toujours dans le village gaulois : ça finit par un banquet. Les saucisses ont remplacé le sanglier, c'est plus simple à faire cuire.



Rassemblement spéléo régional d'Occitanie

11 et 12 avril 2026
Méjannes-le-Clap - Gard

- ✓ Rencontres
- ✓ Expositions
- ✓ Conférences
- ✓ Projections
- ✓ Vente de matériel
- ✓ Vente de livres
- ✓ Visite de cavités
- ✓ Restauration rapide
- ✓ Repas samedi soir
avec réservation
- ✓ Concert samedi soir
avec les JJ Free



Infos et réservations : www.cds30.fr/congres-regional-doccitanie-2026/



Fédération Française de Spéléologie



Fédération Française de Spéléologie



Méjannes
le Clap

