



## Revue des Spéléologues du Grand Sud-Ouest



- Ecole Spéléo de Bigorre
- Expédition Mogotes 2003
- Informations diverses

## Sommaire

|                            |                |
|----------------------------|----------------|
| Éditorial                  | page 3         |
| Ecole Spéléo de Bigore     | pages 4 à 7    |
| Expédition Mogotes 2003    | pages 8 à 11   |
| Expédition dans le Caucase | page 12        |
| Info environnement         | page 13        |
| Compte-rendu AG 2003       | pages 14 et 15 |
| Commission environnement   | pages 16 et 17 |
| Commission secours         | pages 18 et 19 |
| STEKA                      | page 20        |

## Billet de la rédaction

C'est la rentrée, après quelques congés très spéléologiques, c'est parti pour le 99<sup>ème</sup> Spéléoc.

Septembre, ces d'abord les diverses fêtes du sports et, début octobre, la Journée Nationale de la Spéléologie. En 2002, ce fut un succès. La Fédération renouvelle la manifestation cette année. Se seront certainement de nouveaux membres et une communication « positive » dans les grands médias.

Une question néanmoins : Ne va-t-on pas saturer et finir par décourager les plus motivés par cette manifestation répétitive ? Ne faudrait-il pas se limiter à l'organiser tous les deux ans ?

Et puis, comme tous les deux ans, la commission Régionale Secours organise un exercice régional sur la Coume Ouarnède les 8 et 9 novembre. En comptant sur votre présence,

Rémy SOULIER

## Les responsables des commissions

-**EFS** : Jean-Marc Honiat  
Chemin du Pradias, 09800 ARGEIN / 05 61 04 71 42

-**Secours** (par intérim) : Bernard Tourte  
Adresse - voir ci-joint-

-**Canyon** : Olivier Billaud  
93 Avenue Trespoey 64000 PAU / 06 83 55 12 33

-**Environnement et Scientifique** : Denise Soulier  
5 rue Bourdelle 82300 CAUSSADE / 05 63 65 13 80

-**Audiovisuelle** : Olivier Guerard  
Place de l'école 09160 BETCHAT / 05 61 66 48 07

-**Spéléoc** : Remy Soulier  
7 chemin du Travers 48000 MENDE / 04 66 65 32 12

-**Plongée** : Marc Pernet  
Résidence Le pont vieux, 2 rue de l'Adour

## LE PROCHAIN NUMÉRO

sortira début janvier 2003, si vous avez des infos, articles à faire passer, vous pouvez utiliser le mail, le courrier ou le fax **avant le 15 décembre**

## Présidents de C.D.S.

### Correspondants Départementaux

- 09 - ARIÈGE** : Philippe ROUCH  
Engomer, 09800 CASTILLON EN COUSERANS  
05 61 96 84 85 / 05 61 92 91 01
- 11 - AUDE** : Yves LE MASSON  
17 rue Frédéric Mistral 11600 CONQUES / 04 68 72 29 85
- 12 - AVEYRON** : Jean-Louis ROCHER  
Ancienne école de Fontaneilles 12640 RIVIERE SUR TARN  
05 65 61 01 46
- 24 - DORDOGNE** : Jean François LEYGONIE  
Les Crouzilles 24250 GROLEJAC / 05 53 31 27 30
- 30 - GARD** : Alain SUAVET  
Chemin de Jols 30700 ST QUENTIN LA POTERIE  
04 66 03 13 64
- 31 - HAUTE GARONNE** : Thierry VALENCOURT  
24 av. P. Mendès 31320 CASTANET TOLOSAN  
06 87 22 57 80 ou 05 61 75 13 07
- 32 - GERS** : Jean-Antoine ARAQUE  
La citadelle, 32350 ORDAN LARROQUE  
05 62 64 66 61
- 33 - GIRONDE** : Jean Luc FEYDIT  
129 av. des mimosas 33600 PESAC / 05 56 15 00 51
- 34 - HERAULT** : Jean Michel SALOMON  
870 av. de l'Europe 34170 CASTELNAU LE LEZ  
04 67 72 58 83
- 40 - LANDES** : Eusébio GIMENEZ  
4 avenue du centenaire 40210 SOLFERINO / 05 58 07 24 57
- 46 - LOT** : Philippe BONNET  
La Marchande 46000 CAHORS / 05 65 35 43 22
- 47 - LOT ET GARONNE** : Colette BERTOGLI  
Cocard 47450 COLAYRAC ST CIRQ / 05 53 83 72 70
- 48 - LOZERE** : Jean BANCILLON  
22 Lot. La vignasse 48100 CHIRAC / 04 66 32 76 50
- 64 - PYRENEES ATLANTIQUES** : Alain PERRE  
5 RUE Victor Hugo 64320 BIZANOS / 05 59 27 09 13
- 65 - HAUTES PYRENEES** : Bruno NURISSO  
Cité scolaire, 19 rue du collège 65500 VIC EN BIGORRE  
06 81 98 28 91
- 66 - PYRENEES ORIENTALES** : Jean Louis PEREZ  
4 traverses des fabriques 66500 PRADES / 04 68 96 51 58
- 81 - TARN** : Fabrice ROZIER  
37 allée des durbecs 81400 ST BENOIT DE CARMAUX  
05 63 36 48 62
- 82 - TARN ET GARONNE** : Olivier CARPENTIER  
597, chemin de Birac 82000 MONTAUBAN  
05 63 03 26 41

**Abonnement annuel**: 15 Euros.

Chèques ou C.C.P. libellés à l'ordre de:

SpéléOc C.S.R. Midi-Pyrénées

Au siège du CSR Midi Pyrénées

Dépôt légal : 3<sup>ème</sup> trimestre 2003

N° ISSN : 0241 4104

Imprimerie : MIDI-PYRENEES IMPRESSION

1, Allées Marc Saint-Saëns

31 036 TOULOUSE Cedex

*Le contenu des articles n'engage que la responsabilité de leurs auteurs.*

**Edition administration** : C.S.R. Midi-Pyrénées

C.R.O.S. 7 rue André Citroën 31130 BALMA

Tél.: 05 61 11 71 60 Fax : 05 61 48 00 39

E-mail : cspeleo.midi\_py@libertysurf.fr

Direction : Bernard TOURTE

Rédaction : Remy SOULIER

7 bis Chemin du Travers 48000 MENDE

Tél/fax : 04 66 65 32 12 E-mail : speleoc@yahoo.fr

Trésorier : Thierry LARROQUE

Photographie de couverture :

Cuba, Grotte de Sajanean.

Photo réalisée par l'expédition Mogotes 2003.

Bien chers spéléos,

Un été de plus vient de s'achever ! De superbes découvertes pour les uns... et de moins bonnes pour les autres.....Mais dans tous les cas, le retour à la vie active est bien là et pour tous ! Une simple réalité qui de grés ou de force contraint chacun à se replonger dans ses tracasseries quotidiennes.

Mais là non plus, il n'y a pas d'équité ! Les uns ont en prime de leurs tracasseries une pile de paperasse sur le bureau et moult réunions de programmées... Les autres peuvent les week-ends déambuler sous terre à leur guise tandis que « les punis » restent penchés sur des dossiers tentant d'apporter leur contribution quant au « Shiminiliblick de la Grottologie ». Oui ! je parle là des élus ! Plus précisément des spéléos qui durant un temps de leur vie se proposent et s'adonnent à défendre notre existence collective. C'est mon cas aujourd'hui où je reste « scotché » devant ma machine, conscient que je suis loin d'être le seul, une réunion préparatoire aux assises de l'environnement, que nous piloterons en 2004, a lieu aujourd'hui aussi à Sorèze et regroupe un bon nombre d'élus du Comité Régional.

Le triste constat ! Il forme la plaie de tous les étages de notre système : Clubs, Comités Départementaux, Comités Régionaux, Commissions FFS, Fédération... c'est le même partout : pénurie de sang neuf... On voit toujours les mêmes... Les sollicitations se multiplient... Les dossiers à suivre se compliquent... Le temps de chacun est compté... La disponibilité se réduit peu à peu... Les absences aux réunions se multiplient... des présences cependant incontournables, si nous souhaitons demain pouvoir continuer à visiter et explorer librement ce milieu qui nous est si cher.

Si je me permets de râler et même bien au delà, d'agresser en traitant les gens qui ne s'impliquent en rien de tout ça de « profiteurs » c'est qu'il est urgent de réagir ! Demain, en 2004 tous les élus que nous sommes, fiers ou moins fiers de la mission accomplie, nous quitterons la scène, là nous serons en fin d'olympiade....

Prendre les mêmes et poursuivre, est à mon sens se vouer à un « irrémédiable encroûtement » de nos instances, une réalité déjà vécue par ailleurs et qui ne me plait guère vue la perspective d'un avenir difficile pour le maintien de notre liberté de pratique. N'oublions pas une chose essentielle, notre avenir ne se joue pas sous-terre mais bien en surface et au grand jour : une porte, une grille, un arrêté, une loi, un individu peu scrupuleux qui ne voit pas plus loin que son nez (la liste est fort longue...) et c'est bien souvent peine perdue pour nous tous ! Commence alors l'engagement de procédures complexes, onéreuses et qui dans tous les cas, sollicite toujours trop fortement le peut de bénévoles que nous sommes.

Alors, pour que ce tableau ne poursuive pas à se dessiner aussi noir, pour que les instances partenaires continuent à voir en nous un collaborateur riche en compétences et incontournable dans son domaine de prédilection, je tire aujourd'hui la sonnette d'alarme !

**Spéléos, grands, petits, moyens, expérimentés, peu expérimentés ou pas,** mais « profiteur » du système, du fait de ta non implication à quelconque étage de notre système fédéral, approche toi, regarde et vient à ton tour mettre les mains dans la machine. Nous ne sommes rien de plus que toi, nous payons la même carte fédérale et nous avons la même motivation à explorer ! La seule différence qui nous sépare aujourd'hui est l'investissement que nous avons, nous, tenté d'apporter pour un avenir meilleur, une simple goutte dans un « vase » durant quelques années.

A dater du 8 avril prochain, ce doit être le changement ! le renouveau doit prendre le pouvoir ! Que les plus sensibles posent à leur tour leur casque pour quelques heures par semaine, tous les sièges sont libres.

Un tout dernier point, le 31 janvier se tiendra au Comité Régional notre avant dernier Comité Directeur, une occasion idéale pour découvrir et participer aux divers échanges qui s'y tiendront.

.....Vous n'appréciez pas le terme de « Profiteur ».....Alors soyez là !

Bernard TOURTE,  
Président du CSR Midi-Pyrénées

## L'E.S.B. , c'est vachement bien ! (petite présentation de l'École Spéléo de Bigorre)

Avec à peine deux ans d'existence, il serait bien aventureux de se lancer déjà dans un bilan de notre école départementale de spéléologie. Une petite présentation est cependant envisageable, tant pour tirer des enseignements de notre expérience que pour faire naître, peut-être, des vocations dans d'autres départements...

Si l'idée de créer une école départementale de spéléologie mijotait déjà depuis plusieurs années dans les Hautes-Pyrénées, alimentée par les retours d'expérience des Pyrénées Atlantiques ou du Gard, la faiblesse de nos effectifs spéléos et de nos moyens financiers apparaissait comme des obstacles à une mise en œuvre viable.

Il aura fallu trois années successives d'animation-conseil en spéléologie (soutenue par les mois saisonniers de la DDJS 65) pour que se réunissent les conditions d'un démarrage.

Cette animation-conseil a consisté la première année à évaluer quantitativement et qualitativement la

pratique spéléologique du département en centre de loisirs et de vacances. Le bilan annuel fait apparaître que ce sont presque 5000 journées de personnes de découverte qui sont organisées, sans déboucher sur aucune inscription dans les clubs locaux !

La deuxième année, nous avons tenté de faire découvrir aux directeurs de centres de vacances le véritable potentiel pédagogique de notre activité en leur proposant de les amener, eux, sous terre, ou d'apporter une assistance technique pour la mise en œuvre de leurs projets. A part avec un directeur, toutes nos démarches furent des échecs. Même avec lui, les contraintes de fonctionnement de son centre ont fait que rien ne s'est monté auprès des jeunes qu'il recevait.

La troisième année, un peu têtus quand même, nous montons le projet de proposer des séjours quasiment « clé en main » (prestations spéléos sur chaque semaine prises en charge par des vacances DDJS 65 pour les professionnels locaux) aux centres de loisirs du département. Seule contrainte : l'initiation spéléo touchera un même groupe sur plusieurs séances avec une progression péda-



*Les préparatifs*

gogique. Là encore, pas de retours positifs. Pour les centres intéressés, leurs rigidités de fonctionnement sont telles que ce type de projet est très difficile à monter. De notre côté, la mise en œuvre s'avère elle aussi extrêmement lourde (merci aux BE qui ont réservé des journées hypothétiques - en pleine saison touristique - à nos semaines spéléos virtuelles! ).

En fait, au cours de cet été 2000, une seule semaine spéléo a fonctionné : celle que nous avons organisée pour des jeunes ayant déjà des contacts avec le milieu spéléo et pour cause, puisque c'était des enfants de spéléos.

Une petite remarque en passant : les enfants de spéléos baignent culturellement dans l'activité, mais ont pour la plupart une pratique très restreinte...

Cette formidable semaine de minicamp camping/spéléo (un adulte et demi pour six jeunes de 9 à 13 ans, qui prennent en charge les courses, la cuisine, la préparation des kits et de leur équipement perso) sera le point de départ du fonctionnement de notre école spéléo : s'appuyer sur les réseaux de relations pour un recrutement local, miser sur la



*La relève*

conquête de l'autonomie, fonctionner à la mesure de nos moyens.

A propos de moyens, les nôtres s'étoffèrent cette année là avec une aide de 8000 F de la DDJS 65 pour l'achat de nos premiers casques et d'un jeu de combinaisons. Depuis, cette aide s'est poursuivie (DDJS 65, CSR, Conseil Général, Fédération). Il faut dire qu'il est plus facile d'être soutenu quand le projet est déjà en œuvre, fonctionne et démontre sa pertinence ! Au début, on galère un peu avec les moyens du bord, mais quand s'enclenche la bonne dynamique, les obstacles sautent les uns après les autres... Mais nous n'en sommes pas encore là... !



En cette rentrée de septembre 2001, le bilan de l'animation-conseil de l'été paraît bien léger. Pourtant les éléments pour nous lancer étaient réunis :

- un vivier de jeunes (ceux du mini-camp d'été et autres enfants de spéléos, certains qui ont découvert l'activité par les mercredis après-midis de Bruno Nurisso à la Cité Scolaire Pierre Mendès France de Vic-en-Bigorre et ceux que l'article de journal relatant le mini-camp d'été a alléchés...),
- l'expérience encourageante de ce premier mini-camp,
- et la pression de la DDJS pour qu'on débouche sur du concret !

Une première sortie d'organisation (sous la forme d'une rando) permettra aux 6 jeunes participants de définir le rythme et le jour des sorties de l'ESB : le dimanche, tous les 15 jours.

Un mois plus tard, un deuxième groupe se créera, qui intercalera ses sorties sur les autres dimanches. Nos effectifs passent donc rapidement à 6 juniors (14 à 19 ans) et 6 benjamins (11 à 14 ans).

Au début des vacances de Noël, un weekend à la Pierre St Martin ponctue les premiers mois de for-

mation. Nos juniors déséquipent le Trou du Robinet, dans le réseau d'Arphidia, soient 120 mètres de puits. L'épreuve laissera des traces... de fierté !

L'année 2002 continuera sur la même lancée, avec une baisse de régime au printemps pour le groupe junior, entre autres période d'exams. Le groupe benjamin, lui, passe quelques jours sur la Coume Ouarnède où il gagne à son tour son lot de souvenirs marquants.

La saison 2002-2003 se présente sous les meilleurs auspices : dès octobre et les Journées Nationales de la Spéléo, malgré quelques abandons chez les juniors, les groupes se sont étoffés : le bouche à oreille fonctionne, les copains et copines des précurseurs s'inscrivent et partagent les sorties, toujours aussi régulières.

Les vacances de Toussaint seront un petit événement pour l'ESB : Michel Bof qui anime et coordonne le groupe benjamin, organise un long weekend canyon en Sierra de Guara. 21 participants, une météo idéale, des canyons magnifiques à l'automne, une ambiance au beau fixe, tout pour nous inciter à pérenniser ces mini-camps

sur les petites vacances.

Du coup, Noël 2002 nous verra dans les Arbaillies, avec en point d'orgue une journée d'exploration (et visite) au gouffre du Nébélé.

Février 2003 sera plus calme (spéléo locale en grand groupe dans la partie non-aménagée des grottes de Médous – photos, visite, logistique plongée du siphon terminal) mais Pâques devrait être l'occasion de découvrir les Cantabriques...

Après avoir conté un peu en détail (mais pas tant que ça finalement) l'édifiante histoire de l'École Spéléo de Bigorre, je vais m'attarder sur son organisation, les difficultés que nous rencontrons, les satisfactions que nous en retirons et les projets qui en découlent. Tout ça en vrac !

Avec une sortie tous les dimanches, la vie de l'ESB peut paraître une lourde « charge » pour un petit CDS de 80 membres, dont 20 jeunes). Pourtant, dans les faits, ça n'est pas vécu ainsi.

Bien sûr deux personnes sont particulièrement impliquées, une par groupe, car elles planifient et coordonnent les sorties, et le plus souvent les encadrent. La première saison, cette grosse implication a participé à l'effilolement relatif des sorties vers mai-juin 2002.

Mais la deuxième saison - cette année - l'école spéléo a davantage trouvé sa place dans la vie du CDS et reçu un soutien bien plus important de la part de ses membres : D'autres diplômés du département se sont investis dans l'encadrement, allégeant considérablement la contrainte que constitue la fréquence des sorties.

On est en droit d'espérer que cela ira en s'améliorant encore. Ces quelques arguments nous y incitent :

- Une bonne proportion des jeunes se dit motivée pour passer le d-


plôme d'initiateur, et certains d'entre eux ont l'âge et le niveau technique pour l'obtenir cette année. On peut penser qu'à leur tour, ils prendront des sorties en charge.

- L'accompagnement des sorties par d'autres adultes crée des vocations pour se former à l'encadrement. D'une manière plus générale, la présence des jeunes, enthousiastes et actifs, aux sorties CDS (entraînements secours, explos interclubs, mini-camps) crée des liens, suscite l'envie que l'ESB réussisse et qu'ils s'intègrent davantage aux sorties club.

- Les BE stagiaires, espèce en voie de prolifération, ont du mal à trouver des places disponibles pour leur stage en milieu fédéral. La participation aux encadrements ESB en fait office. Cette année encore, ce fonctionnement a considérablement allégé l'implication des deux responsables des groupes.

- Un emploi-jeune recruté par la base de sport de nature de St Pé de Bigorre sur un projet associant le CDS nous permettra de disposer de l'équivalent de 20 journées d'encadrement pendant la basse saison (octobre/mars). Ce sera plutôt 10 journées d'encadrement effectif, le reste étant consacré à l'entretien du matériel (une charge non négligeable), et à l'organisation des sorties. Dix journées, c'est presque un tiers des weekends hors vacances scolaires ! Bonne nouvelle, toute fraîche, la convention entre les deux parties a été signée le 15 avril 2003.

- Jusqu'ici, la DDJS a continué à nous soutenir avec un mois de vacances, ce qui permet d'animer quelques weekends supplémentaires. Dans le même esprit, une part des subventions obtenues a été provisionnée pour prendre en charge quelques prestations de professionnels si la nécessité se faisait sentir.



- L'objectif est bien sûr que notre ESB soit appropriée par tous les membres du CDS, mais les deux responsables des groupes ont encore l'envie d'y participer, tellement cette initiative est gratifiante !

Le matériel actuellement disponible permet d'équiper de pied en cap 6 personnes. Il y a bien sûr six casques + éclairages, mais aussi un lot de combinaisons spéléos (23) et de sous-combinaisons (14). Plusieurs jeunes ont acquis une partie du matériel personnel, surtout les bloqueurs, longues, cuissards... ce qui se comprend car il est difficile d'envisager investir dans les fringues quand on prend 10 ou 15 cm par an...

Certains jeunes, ceux qui sortent le plus fréquemment, trouvent aussi dans leur club de quoi compléter leur matériel personnel, ce qui a toujours laissé jusqu'ici assez de matériel ESB pour que tout le monde soit équipé les jours d'affluence.

Il faut souligner, là encore, les efforts des clubs pour se doter de matériel personnel (soutenus par le FNDS et l'Aide aux petits clubs du Conseil Régional).

Les jeunes gardent et entretiennent, d'une sortie sur l'autre, leur combinaison et sous-combinaison, seuls les agrès et casques sont récupérés pour servir à l'autre groupe.

La circulation du matériel d'un groupe à l'autre et l'entretien pour qu'il soit opérationnel le dimanche suivant restent encore une difficulté de notre fonctionnement. En gagnant en profondeur, les sorties finissent parfois tard et le nettoyage se réduit à la portion congrue. Quant à sa récupération, elle nécessite parfois des trajets spécifiques.

Ce souci devrait s'alléger prochainement : l'exposé de nos difficultés a sensibilisé le maire de St Pé de Bigorre, qui va mettre à notre disposition un local sur sa commune. Notre CDS, entité ectoplasmique qui hantait les locaux du GSHP de Tarbes, va trouver grâce à l'ESB un endroit où se matérialiser ! Un lieu où entretenir et stocker le matériel d'initiation mais également le matériel SSF, où réaliser une petite bibliothèque, quelques réunions et de petites formations. Quel progrès.

Nous n'avons pas trouvé de solution satisfaisante pour nos déplacements : ils se déroulent toujours avec les véhicules personnels des cadres et accompagnateurs adultes, ou des juniors majeurs équipés parfois. Les frais afférents ne sont indemnisés que par la déduction fiscale aujourd'hui permise par la Loi sur le Sport de juillet 2000. Mais gérer un véhicule collectif n'est pas dans les moyens actuels du CDS 65.

La présence d'un nombre suffisant de véhicules (et de chauffeurs) est une contrainte supplémentaire pour l'organisation de nos sorties, mais c'est aussi l'occasion d'y faire participer des membres du CDS qui sans ça ne seraient pas sollicités...

Question matériel, il va nous fal-

loir envisager l'an prochain le renouvellement de nos cordes (400 mètres), mais surtout le compléter désormais avec du matériel canyon. Cette activité a été assez peu pratiquée jusque là, mais elle est très motivante pour la plupart, surtout quand arrivent les beaux jours.

Pour varier les plaisirs, quand le temps s'y prête, nous avons pratiqué la prospection en raquettes et la randonnée. Un stage topographie organisé par le CDS 65 a été suivi par quelques jeunes très motivés. Le stage Biospéléologie de mai dans le Tarn suscite aussi l'intérêt, tout comme celui d'équipement en Ariège.

Le bilan provisoire de notre école de spéléologie, c'est pour l'instant la satisfaction de voir progresser et s'impliquer une relève prometteuse. C'est aussi devenu un moteur de la vie spéléo du département : certains jeunes font plus de sorties par an que la moyenne des autres spéléos et s'impliquent peu à peu dans la vie associative. C'est aussi devenu un élément fédérateur, et l'occasion de progrès (local CDS) que nous n'aurions pas obtenus sans cela.

Il est trop tôt encore pour savoir si notre initiative parviendra à rajeunir à long terme la population spéléo active du département (à très long terme, non, d'ailleurs, car ces jeunes vont vieillir, eux-aussi !). Nos juniors, nos benjamins s'investiront-ils dans leur club, en deviendront-ils les futurs animateurs ?

A ce jour, le passage de l'activité spéléo via l'ESB à une activité autonome en club ne s'est pas encore complètement opérée. C'est normal car il est encore très tôt pour que cela se mette en place, et certains sont encore très jeunes (11 ans pour Benoît !).

Une solution envisagée serait qu'avec les ados et jeunes adultes se



crée un nouveau club (il n'y a rien sur Bagnères), ou qu'ils reprennent en main ceux qui vivent un peu.

Et si cette intégration fonctionne, il faudra ensuite que cette école se pérennise, s'institutionnalise sans devenir pour autant une machine rigide, qu'elle soit perpétuée par ceux qui en bénéficient aujourd'hui.

Pour l'instant, je crois qu'elle tient par la volonté de l'équipe en place au CDS 65. Un de ses carburants reste la nouveauté de l'aventure qu'elle constitue. Trouvera-t-elle ensuite les moyens de son fonctionnement « automobile » ? Beaucoup de « si », de conditionnels et de questions en suspens... Mais aussi beaucoup d'espoirs.

Cependant, avant ces bien lointaines considérations, un nouveau défi s'offre à nous... Les parents de tous ces jeunes, à force de les voir revenir enthousiastes, ou en goûtant au parfum de l'activité quand ils accompagnent leur gamin dans les mini-camps, commencent à vouloir découvrir ce qu'il y a de si chouette sous terre ! Bref, nous avons déjà les candidats pour un groupe senior ...

Comme il n'y a plus de di-

manches disponibles, il va falloir envisager quelques samedis, un local opérationnel pour transmettre facilement le matériel aux jeunes le lendemain, et un responsable de groupe pour animer tout cela... Peut-être l'aventure de la rentrée 2003 ?

Pour le CDS 65 et l'ESB,

Laurent Vasse.

PS : Comme nous avons pu bénéficier, en notre temps, des conseils et de l'expérience des responsables de groupes juniors d'autres départements, nous nous tenons à la disposition des personnes que cette initiative intéresse pour échanger, partager, aider à lancer un projet de cet ordre. Je pense que ces échanges pourraient tout à fait s'inscrire dans les missions (et le cadre budgétaire) de ETR (équipe technique régionale – DRJS / CSRF).

## Une expédition Régionale Midi-Pyrénées a eu lieu à Cuba

au mois de février 2003. En voici un petit compte-rendu réalisé à partir des notes prises par les participants. Il ne s'agit aucunement du rapport « officiel » qui sera disponible dans peu de temps au CSR. Il y a donc nécessairement des oublis ou des inexactitudes.

### PARTICIPANTS :

ALIBERT Karine, BOUCHETTE Anne, CAZES Gérard, CONNES Gilles, CUSSAC Chantal, DELCROS Michel, DELON Daniel, GRUAT Jean-Pierre, HEREIL Jean-Paul, LHOMOND Jérôme, SOULIER Rémy, VIALA Pierre

Ainsi que nos amis Cubains : Roylan, Angel, Mario et les membres du club de Viñales.

Nous sommes le samedi 22 février, le trajet Toulouse-Madrid et La Havane s'effectue sans problème. Nous attendent Jean-Pierre, Chantal, Daniel et Gilles, déjà sur place depuis une semaine, accompagnés par Roylan et Angel. Au vu de nos gros sacs, le passage au poste de douane s'éternise. Chaque passager est donc poliment sommé d'ouvrir l'un, l'autre ou la totalité de ses sacs. Adieu saucissons, fromages et autres victuailles bien de chez nous... Il se fait tard. Minuit passé. Les agents abandonnent enfin leur fouille et nous laissent enfin passer le seuil de leur pays. Chargement de la gua-gua (autobus en v. o.). Départ pour les Mogotes. Le temps est frais, humide. Dix minutes plus tard à peine, un bruit de ferraille nous fait stopper. Une pièce vient de se détacher du gua-gua. Arrêt d'urgence au bord de la route. Tout le monde descend. Le mécanicien et le chauffeur s'affaireront à détecter la panne. Se suivront une succession de problèmes mécaniques. Mais au petit matin, finalement, nous arrivons à Viñales (nord-est de l'île). Le chemin de terre que nous suivons maintenant est devenu trop chaotique. Nous sommes à trois kilomètres du campement...



Les 700 kilos de bagages sont déchargés et nous prenons congés du chauffeur. Chantal et Jean-Pierre partent alors à la recherche d'une carriole. Finalement le matériel est transporté par un petit 4x4 et un char tiré par des Bœufs jusqu'au camp qui sera installé à la base du mogote, à proximité d'un cours d'eau.


Dès le lendemain, plusieurs équipes explorent le massif. Les points d'attaques les plus évidents se sont les nombreuses pertes situées sur la face sud du Mogote. Les exutoires sont du côté nord.

Nos premières exploration se

dirigent vers **la grotte Don Pancho**.

En face nord : La première entrée que nous découvrons est inondée. A quelques mètres de là, Jean-Paul trouve une seconde entrée, plus haute et ... sèche, nous épargne d'une première baignade. La cavité offre de grandes dimensions. Nous remontons la rivière sur 600 m. De part et d'autre, de nombreuses remontées sont explorées. Jean-Paul et Jean-Pierre finissent sur un long bief où le canot se montre nécessaire. La topographie, réalisée par Chantal, Karine et Carlo couvre les 700 m. du réseau principal parcouru. En face sud : L'accès à la grotte s'effectue par un sentier agréa-





*La face sud du Mogote*

ble. Située à environ 2 km du campement, l'entrée s'ouvre sur une grande galerie. La topographie est faite depuis l'entrée.

1<sup>ère</sup> partie : de grandes galeries dessinent des méandres très marquées sur plusieurs niveaux avec des recouvrements. Le débit de la rivière est très faible.

2<sup>ème</sup> partie : le débit de la rivière est plus important. La morphologie des galeries se transforme : elle prend des allures de « canyons ». La progression devient de plus en plus aquatique ou acrobatique ! L'arrêt se fait sur un plan d'eau nécessitant l'utilisation d'un canot.

Au retour, la topographie d'un ancien niveau supérieur et d'un ancien affluent rive gauche est également réalisée.

Finalement, au cours des explorations suivantes, la jonction entre les deux cavités sera réalisée. L'axe principal est topographié (environ 1km100), ainsi que quelques affluents et le « grand salon ».

Mais de toute évidence, ce n'est pas du neuf. Les traces de pas-

sages sont nombreuses, surtout dès qu'on accède aux réseaux supérieurs. L'actif est nettoyé par les grosses crues de la saison humide et nous a trompé un certain temps.

Un beau fossile est néanmoins découvert à la suite d'un pas au dessus de la rivière. 300m de galeries où nous notons la présence de restes de crabes océaniques aux dimensions respectables (jusqu'à 30 cm de diamètre).

**La Cueva del Toro**, est ensuite explorée en face sud du Mogote. Un laminoir est franchit et poursuite du cheminement dans la galerie basse en position accroupie, plat ventre, 4 pattes, sur 2 pieds... Cette galerie se développe sur environ 200 m.. Elle s'agrandit progressivement et finit par déboucher dans une très grande galerie. Nous remontons cette dernière vers l'amont pendant environ demi-heure pour finalement déboucher à l'air libre par un vaste porche. Celui-ci se situe plus au sud que l'entrée du laminoir. Hilario nous apprend que la grotte est connue et qu'elle tra-

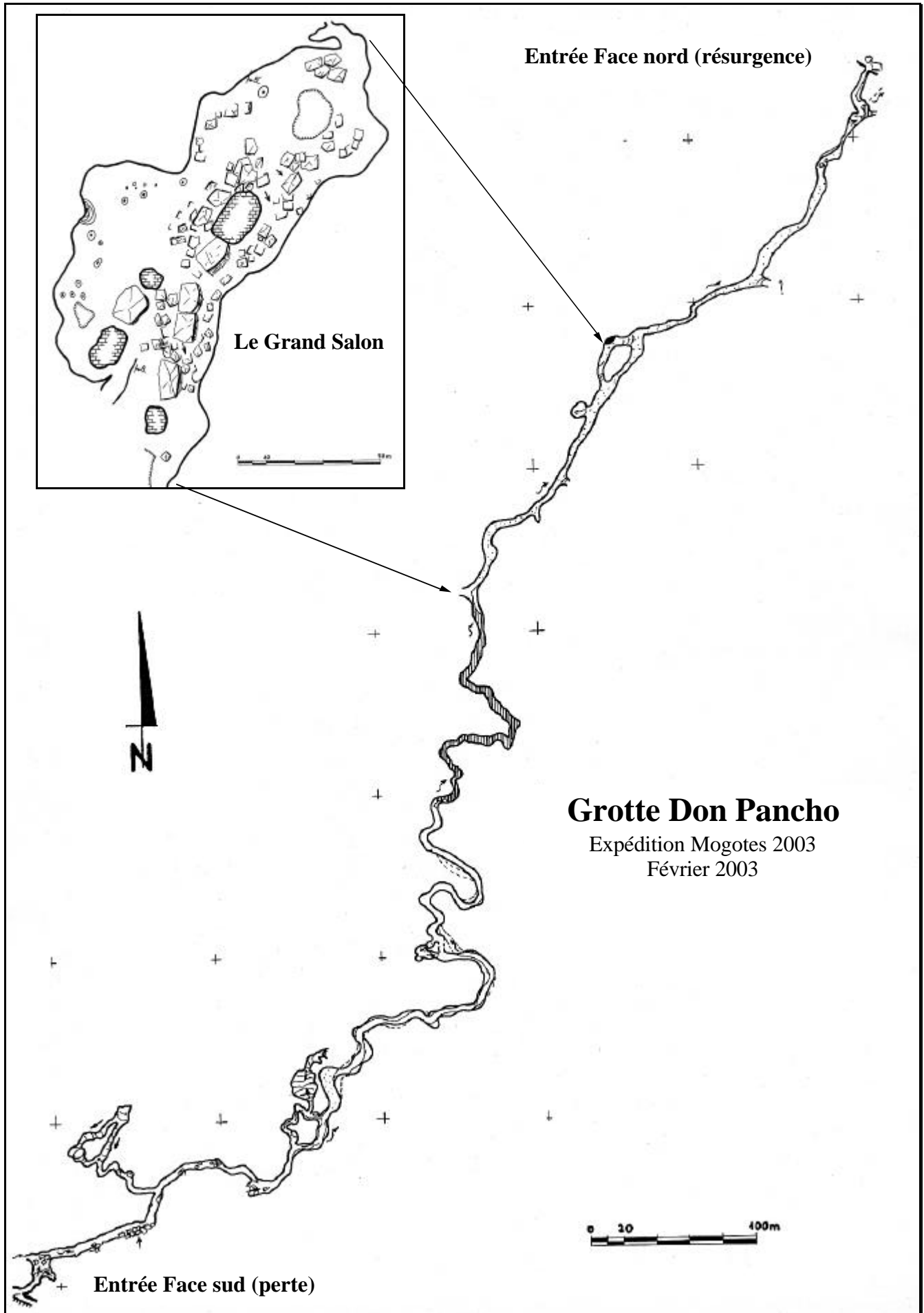


*Un crabe océanique dans les supérieurs de Don Pancho*

verse de part et d'autre le Mogote et qu'il a en même déjà effectué la traversée. Trempés, nous apprécions de retrouver le soleil et nous nous réjouissons d'avoir choisi de remonter la rivière en amont. Pour ne pas nous charger, nous avons laissé, en effet, nos sacs avec le pique-nique à l'entrée de la Cueva del Toro. Après repas, nous décidons de réaliser la traversée sud-nord de la perte, à l'exception de Yadan, qui préfère rentrer au campement à cause de ses chaussures déchirées. Après environ une heure un quart de traversée, nous débouchons sous un vaste porche versant nord du Mogote. Ce dernier se trouve être plus au nord de l'en-



*La perte de Sajanean*



trée de la résurgence de Don Pancho. Il nous faudra, en effet, deux heures de marche pour regagner le campement, non sans avoir eu l'opportunité grâce à l'agilité d'Hilario et de Yanové, de savourer deux mangues cueillies à même l'arbre. Au vu de ses dimensions, cette perte semble très active. Celles-ci sont d'environ 20 à 30 m. de haut pour 5 à 10 m. de large. De nombreuses galeries d'affluents sont visibles agrémentées parfois de concrétions blanches.

La grotte de Sajanean, est une petite traversée (2 à 300m de galeries). Qui, nous le savons, est connue. Ses belles dimensions, son concrétionnement et son accès aisé nous permettent de réaliser facilement de belles photographies.

On réalise qu'en fait ces trois traversées sont connues (et déjà topographiées ?). Il faut dire que les accès sont faciles, la plupart des porches sont à peu de distance de chemins fréquentés et

bien visibles.

En parallèle à ces explorations des réseaux actifs, une équipe escalade va voir quotidiennement les porches en falaise. Ainsi, Gilles et Josue, accompagnés à tour de rôle par d'autres volontaires font quelques centaines de mètres de première. Mais là aussi on trouve des traces de passages.

Au bout d'une semaine, on décide de changer de massif. Nos amis cubains sont déçus et se rendent compte qu'ils se sont fait rouler par les dirigeants spéléos cubains.

Le lundi suivant, donc, nous nous déplaçons vers le réseau de Santos – Tomas. Un réseau de 35 km bien connu, mais mal topographié. Le camp va se terminer ci par la visite de vastes galeries décorées et très sèches. On a tout le loisir de photographier ces vastes volumes. Angel, qui connaît bien le réseau nous permettra de le traverser.

Le camp touche à sa fin. Le repas est concocté par les Cubains : Au menu : Punch à la Cubana (es muy bueno!), Salade de pâtes aux fruits (es muy bueno también), cacahuètes, olives, fruits secs d'apéritif, ragoût de cochon, riz, vin rouge, dessert.

Dès le mercredi, certains partent vers La Havane, pour deux jours de tourisme et le retour en France. Les autres resteront une semaine de plus pour visiter le pays, ses plages ...



*La rivière de Sajanean*

En conclusion : C'est un superbe pays et une population très accueillante. Les amis cubains se sont défoncés pour que ça marche le mieux possible. Mais, les autorisations d'explorations sont difficiles à obtenir et rien ne dit que l'on nous propose un massif vierge. La demande passe par divers ministères et les hautes autorités spéléos. En gros, si on a en vue un massif intéressant, on n'a peu de chance d'avoir l'accord (les grands responsables spéléos se gardant les zones peu explorées). Notre autorisation portait sur un massif déjà connu ... et le petit club de Viñales est aussi tombé dans le panneau. Un accès à une zone prometteuse passerait par un contact avec les pontes spéléos en les invitant en Europe, par exemple ... C'est ce que j'ai à peu près compris des diverses discussions. Dans tous les cas, rien de bien dramatique pour nous ( le pays vaut à lui seul le détour ), mais bien plus dommage pour Roylan et son club qui avaient beaucoup misé sur cette expédition.

Rémy Soulier



*La Havane*

## Expédition internationale dans le Caucase

Ci joint quelques infos sur la toute dernière expé que nous venons d'achever sur la zone d'Ortobalagan. Massif de l'Arabika en république d'Abkrasie.

Ont participé à cette expé les équipes suivantes : Cavex Team (Russes, Ukrainiens et Espagnols) MTDE Team (Français(e), Espagnols) Spéléo Club de Kiev (Ukrainiens) Section Spéléo de Léningrad (Spéléos de St Pétersbourg et de Russie) + divers spéléos personnellement invités d'Ukraine, de Russie, d'Espagne, d'Australie d'Abkrasie et de Moldavie. L'ensemble des participants ont travaillé sur diverses cavités :  
 V o r o n j a - 1 7 1 0 m  
 K u y b y s h e v s k a y a - 1 1 1 0 m  
 B e r c h i l s k a y a - 4 8 4 m

En bref les résultats sont les suivants : Sur Voronja, O Klimchuk et D Provalov ont franchi un siphon étroit dans lequel se perdait l'actif à la côte -1460m (7m pour -2m). Ils ont stoppé la pointe par manque de matos à la côte de -1680m, au sommet d'un puits estimé à son minimum à une quarantaine de mètres dans une zone où les volumes ne cessent d'augmenter. Un très

assourdissant grondement et un fort changement de température laissent présager le collecteur tant convoité de la zone tout proche. D'autre part, une désobstruction a été entreprise à la méthode Russe dans la salle terminale qui se situe dans l'ancien réseau à la côte -1710m. Seuls quelques mètres ont pour le moment été gagnés dans cette besogne....à suivre.

Côté Kuybyshevskaya et Berchilskaya aucune des deux cavités n'a pour le moment bien voulu nous permettre la jonction avec Voronja, un boulot qui se poursuivra sans aucun doute l'an prochain.

Côté mauvaises surprises :  
 - Un fort tremblement de terre : il n'a pas été ressenti en surface mais seulement sous terre sur 3 des 4 bivouacs installés (aux côtes de -1215m, -1430m et 1710m), au même moment cela va de soit.

Un colossal déluge : nous a valu de prendre la foudre sur la ligne téléphonique installée jusqu'à -1710m et nous a grillé l'ensemble des postes mis en place. A ce moment était au téléphone un Russe essayant d'appeler en vain de -1215m, il s'est retrouvé projeté au pied d'un ressaut 3m plus bas, sous les yeux effarés de son collègue

-La crue qui a suivi le déluge : 4 spéléos bloqués dans la zone aquatique entre -500 et -1215m dont deux d'entre eux au niveau du seul passage où le remplissage d'eau peut être total. L'un avait franchi le passage, l'autre a juste eu le temps de se désengager pour laisser place à la vague.

-Un accident : un descendeur mal refermé au sommet d'une tirée de 30m située au beau milieu d'un P150 à la côte -520m. 30m de chute quasi-libre avec arrêt net au fractio suivant (merci au mousqueton de renvoi, à la corde et aux amarrages ! ). Une fracture ouverte de la cheville, un bassin fissuré, un tassement de vertèbres. 3 jours de médicalisation, pas de toubibs, 120 tirs de désob et enfin une évacuation avec 6 poulies, 7 pays différents pour la main d'oeuvre et bien peu de techniciens dans le domaine secours. Sacha, l'accidenté, va aujourd'hui parfaitement bien et poursuit plus paisiblement son séjour sur l'hôpital de Sotchi en Russie. Le tout à 2 jours de la fin de camp....bien entendu ! Voilà tout...

Nathalie RIZZO,  
 Bernard TOURTE  
 MTDE TEAM

### Les aides aux formations

Comme vous le savez, la région peut aider financièrement les formations que vous suivez (demande de formulaire à faire auprès du CSR). Aides accordées lors du Comité Directeur de septembre : Agnès Bazelot (Perf. Canyon) : 75€; Michel Gibert (Perf. en cavité classe 4) : 60€; Julien Lacaze, Mathieu Michael, Vincent Reynard, Julie Magnouac et Alisson Le Breton (Formation et Perf. À l'équipement) : 30€; Romain Azemar (initiateur) : 45€; Le CDS 82 (2 stagiaires Equipier/Chef d'équipe SSF) : 100 €.

 **Prenez note :**

Les 4èmes Assises Nationales de l'Environnement Karstique  
auront lieu les **25 et 26 Septembre 2004 à Sorèze** dans le Tarn  
sur le thème :

**« Les spéléologues : acteurs privilégiés de la protection des eaux souterraines »**  
Conférences et tables rondes, nombreux stands

Un stand sera réservé à la mise en valeur de vos travaux sur 1 ou 2 panneaux.

Vous pouvez également réserver un stand plus complet en précisant le thème, le matériel nécessaire – tables, chaises, électricité, ...

**Contacts :** CSR Midi-Pyrénées 7 Rue André Citroën – 31130 BALMA  
Tél./Fax : 05 61 11 71 60  
Mél : cspeleo.midi\_py@libertysurf.fr

### Réserve Naturelle Souterraine de l'Ariège

Nous tenons à remercier en premier lieu tous les spéléos qui ont participé à l'enquête publique en retournant la lettre type au commissaire enquêteur (soit environ 300 retours). Cette participation est venue renforcer la forte mobilisation déjà existante à tous les niveaux.

A ce jour le commissaire enquêteur a rendu un avis favorable avec de nombreuses recommandations. Un courrier, co-signé par le CDS 09, le CSR F et la commission environnement de la FFS, a alors été envoyé au Préfet de l'Ariège avec copie au Directeur de la DIREN et au Ministère de l'Ecologie et du Développement Durable.

Ce courrier, faisant état d'un certain nombre de remarques sur le projet de la réserve,

- fixe, dans le cas où la réserve venait à voir le jour, les conditions d'implication des structures spéléologiques dans les comités de gestion et scientifique, dans l'organe gestionnaire de la réserve,
- demande le libre accès et la libre prospection dans les espaces mis en réserve, dans le cadre de la réglementation déjà en vigueur,
- demande l'inscription de la rivière souterraine d'Aliou dans la réserve ainsi que la prise en compte des avancées significatives relatives à la grotte de Siech.

Nous attendons maintenant une réponse des structures de l'Etat suite à ce courrier ...

Delphine Jaconelli

### Dépollution et Réhabilitation du gouffre du Figuier en Ariège

RECTIFICATIF DES DATES : il y a une erreur sur les dates mentionnées dans le précédent Spéléoc (n°98).

- L'intervention à l'école d'Eycheil a eu lieu le 11/06/02,
- la soirée grand public a eu lieu le 18/10/02,
- et la dépollution le 19/10/02.

Suite à une rencontre avec le Maire de la commune, la municipalité va prendre en charge financièrement et techniquement la mise en place de la barrière aux abords du gouffre du Figuier. Une demande va être faite dans le cadre des contrats de pays pour la mise en place du panneau d'information. Le Maire nous a également proposé de faire une courte information sur l'action menée pour le bulletin municipal.

Delphine Jaconelli

**Projet de compte rendu de l'Assemblée Générale  
du Comité de Spéléologie Régional Midi-Pyrénées  
tenue le 06/04/03 à Auch**

Ce compte rendu sera soumis au vote pour validation lors de la prochaine AG.

La séance débute à 9h00 par l'appel des grands électeurs. 83 grands électeurs sur 88 sont présents ou représentés, le quorum est donc atteint.

Tous les membres du CD sont présents hormis Maurice DUCHENE et Thierry VALENCOURT qui sont excusés.

Géo MARCHAND, Président d'honneur de la FFS est également excusé. Claude MOURET représente la FFS.

#### I. Rapport Moral du Président

Bernard TOURTE lit son rapport moral. Avant le vote, apport de quelques précisions sur des sujets particuliers.

➤ Statuts : Le CSR se bat pour que la région reste décentralisée. Trois points à retenir sur les propositions de la FFS : l'absence de l'aspect de la décentralisation dans les nouveaux statuts, le projet de conventionnement FFS-CSR, la saisie des cotisations par internet.

Afin de structurer la FFS il est important de faire un appel à la base afin de prendre des décisions et non pas le contraire.

➤ Intervention de Claude MOURET.

Si toutes les régions étaient décentralisées, que deviendrait la FFS ? Le Ministère des Sports à un regard de plus en plus important sur le FFS.

Un groupe de travail a été mis en place pour mener une réflexion sur le projet de conventionnement FFS-CSR, il devrait pouvoir donner des conclusions partielles lors

de la prochaine AG de la FFS.

➤ Expédition Cuba 2003 : Jean-Pierre GRUAT nous présente le contexte et fait un bilan. Il nous informe de la venue de trois spéléos cubains en France au printemps.

➤ Réserve Naturelle Souterraine en Ariège : Philippe ROUCH fait le point sur la situation et les pressions que le CDS a subit. Il évoque les bonnes relations avec la co/environnement de la FFS sur ce dossier, et il met en avant la réactivité des spéléos et le discours unanime qui a été tenu.

Question de l'AG : si la région n'avait pas été décentralisée, le travail de Delphine aurait-il pu être effectué par un salarié de la FFS ? réponse de Claude MOURET : oui.

➤ Intervention de Eric ALEXIS, CTN :

Il souligne le fait que le Ministère des Sports a reconnu la FFS comme délégataire, il faut donc que la FFS joue le jeu pour un bon fonctionnement. Il fait le point sur différents sujets : les CDESI, l'ETR (présentation, composition, objectifs, financements). Le partenariat CSR / DRDJS est très positif sur le plan relationnel que financier.

➤ Présentation de Frédéric MAK-SUD : il a intégré le SRA et est chargé des relations avec les spéléos et des découvertes en milieu souterrain. Il a un rôle de conseiller et d'aide auprès des spéléos. Son but : la collaboration dans la protection du patrimoine dans le respect de l'éthique fédérale.

Le rapport moral du Président est soumis au vote : il est accepté à l'unanimité (83 voix pour / 83 votants).

II. Validation du compte rendu de l'AG du 14/04/02 à St-Girons  
*Il est validé à l'unanimité (83 voix pour / 83 votants).*

#### III. Budget réalisé 2002

Thierry LARROQUE présente le budget réalisé 2002. Les commissaires aux comptes font leur rapport : les remarques émises au cours de la dernière AG ont été prises en compte. Pas de remarques particulières cette année.

*Le budget réalisé 2002 est approuvé (81 voix pour, 2 abstentions, 0 contre / 83 votants).*

#### IV. Rapport des commissions

➤ Cotisations : Michel SOULIER fait le point sur le nombre de licences de l'année 2002 et fait un état des licences 2003 à ce jour. Il rappelle que l'évolution des effectifs a été publiée dans le dernier Spéléoc.

➤ Environnement : Denise SOULIER rappelle que le compte rendu des activités environnement de la région et de la coordinatrice a été dressé dans le dernier Spéléoc. Elle donne quelques informations sur les Assises Nationales de l'Environnement Karstique : elles auront lieu en septembre 2004 à Sorèze sur le thème de la qualité de l'eau.

➤ Audiovisuel : Olivier GUE-RARD informe l'AG qu'un dossier de presse est en cours de réalisation faisant le bilan de l'année 2002 hors partie secours ainsi qu'un document de synthèse des activités des clubs. L'achat du visioprojecteur voté par l'AG l'année dernière n'a pas pu être réalisé, les finances du CSR ne le permettant pas jusqu'à maintenant.

➤ Secours : le poste est toujours vacant, c'est Bernard TOURTE

qui assure toujours l'intérim. La signature d'une convention devrait être réalisée sous peu même si elle n'est pas tout à fait satisfaisante. Le SSF compte sur le projet de modernisation de la sécurité civile pour solutionner le problème des indemnités.

Sylvain BOUTONNET se propose en tant que responsable de cette commission. Election lors de la prochaine réunion de C.D.

➤ Spéléoc

Rémy SOULIER fait le bilan de l'année 2002 : 4 numéros sont sortis parfois avec un peu de retard. Il fait état du manque d'article (juste assez pour boucler chaque numéro) et informe les spéléos que le prochain sortira mi-juin.

S'il y avait une recentralisation du CSR, l'édition de Spéléoc ne serait plus possible.

➤ Canyon : Olivier BILLAUD a démissionné de son poste de président de la commission. Le poste est donc vacant.

➤ Plongée : Marc PERNET fait le point sur les plongées réalisées en cours d'année. Il déplore un manque d'information du CDS 12.

➤ EFS : Jean-Marc HONIAT, président de la commission est excusé. Une rencontre avec les différents relais des CDS a été mise en place mais a dû être annulée par manque de participants. Les CDS organisent des actions mais il est difficile de les centraliser. L'ETR devrait jouer un rôle dans la dynamisation de cette commission.

#### V. Projet de gestion des cotisations par internet

Bernard TOURTE présente la si-

tuation : elle devrait être effective à la mi-octobre. Le logiciel a un coût de 10000 € et l'entretien annuel s'élève à 2000 €. Estimation des inscriptions par ce biais : 15 % en 2004, 30 % en 2005.

Problèmes soulevés : il n'y a pas eu d'appel d'offre et la décentralisation n'est pas prise en compte dans ce mode de fonctionnement des cotisations. Sous quelle forme les régions décentralisées vont-elles avoir le retour financier ? Y a-t-il eu un cahier des charges en amont ?

Claude MOURET évoque le problème de disponibilité des bénévoles et l'économie du temps salariés que va engendrer ce logiciel et rappelle que le CD de la FFS a voté à l'unanimité pour l'achat de ce logiciel.

Des questions demeurent : quand ce logiciel va-t-il être acheté ? Y aura-t-il consultation de l'AG ? les grands électeurs peuvent remettre en cause l'achat et/ou voter contre le budget prévisionnel.

Il faut que les grands électeurs de la région aient une position claire sur ce sujet pour l'AG de la FFS le 01/06/03.

Intervention de Michel SOULIER : Quand la région est décentralisée cela n'entraîne pas de perte de temps salariés ! L'avantage de ce système est que pour une fois la région Midi-Pyrénées sera partie intégrante de la FFS. Afin de garder les relations existantes au sein de la région, il propose alors, si la gestion des cotisations se fait par internet, que le système actuel reste ce qu'il est en Midi-Pyrénées, à savoir que la saisie se fera tou-

jours au siège du CSR à Balma non plus sur le logiciel actuel mais directement sur internet.

*Cette proposition est retenue à l'unanimité par l'AG (83 voix pour / 83 votants).*

**VI. Vote pour maintenir la région Midi-Pyrénées décentralisée**  
*Accord de l'AG à l'unanimité (83 voix pour / 83 votants).*

**VII. Rapport d'orientation 2003**  
Bernard TOURTE fait des propositions d'orientation pour 2003.  
*Son rapport est voté à l'unanimité pour (83 voix pour / 83 votants).*

**VIII. Budget prévisionnel 2003**  
Thierry LARROQUE présente le budget prévisionnel 2003. *Il est accepté à l'unanimité par l'AG (83 voix pour / 83 votants).*

Commissaires aux comptes 2003 : Pierre CASSAN et Joël DOAT se représentent à ces postes, *ils sont élus à l'unanimité (83 voix pour / 83 votants).*

#### IX. Election de membres au CD élargi du CSR

Elsa GRATACOS et Laurent EHRE se présentent. *Ils sont élus à l'unanimité (83 voix pour / 83 votants).*

L'AG se termine à 14h00.

Projet de compte rendu réalisé par Delphine JACONELLI, validé par le Comité Directeur lors de sa réunion le 06/09/03 à Montdardier

A valider lors de la prochaine AG

### Siège du C.S.R. : informations

Le secrétariat, assuré par Catherine BESSON-IMBERT, est ouvert du lundi au jeudi de 14h00 à 18h00 et le vendredi de 13h00 à 17h00.

Delphine JACONELLI, coordinatrice du C.S.R., sera absente à partir de mi-novembre pour une durée de un mois et demi minimum. Une adresse mail ainsi qu'un numéro de fax où elle sera joignable seront diffusés aux responsables des C.D.S.

## Bilan des actions environnementales 2002 des départements de Midi-Pyrénées

### ❖ Inventaire de sites pollués – Protection de cavités

Tous les départements ont participé à la mise à jour de l'« Inventaire des sources potentielles de pollution de l'eau en zone karstique » en allant sur le terrain vérifier l'évolution des sites pollués signalés en 1995 et en renseignant de nouveaux cas de pollution. Cette mise à jour est disponible sous forme papier depuis fin 2002 et sous CDROM depuis mars 2003. Chaque CDS en sera destinataire.

Le CDS 46 a signalé des cas de pollution aux services départementaux compétents en matière de police des eaux pour vérification des observations et actions auprès des pollueurs.

Dans les Hautes-Pyrénées, une campagne d'étude de la grotte préhistorique de Labastide avec la DRAC a permis d'évaluer la pollution de cette cavité fermée dans la partie inférieure non préhistorique.

### ❖ Dépollutions

Des **dépollutions** de sites ont eu lieu dans trois départements :

- En Ariège : dépollution du gouffre du Figuier le 19/10/02, 9 m<sup>3</sup> de déchets évacués, nombreux articles de presse,
- En Aveyron, le Spéléo Club de Capdenac a poursuivi la dépollution de l'igüe de Puech Youle. Après trois années de travaux, la première opération sur ce site s'achève avec un bilan de 90 m<sup>3</sup> de déchets évacués et 255 heures de travail. Cette opération a obtenu le premier prix départemental de l'environnement en 2001 décerné par le Conseil Général de l'Aveyron.
- Dans le Lot : dépollution de l'igüe de Cavaniès, remontée d'un

véhicule jeté au fond du gouffre réalisée avec le concours d'une entreprise de levage, aux frais de l'assureur du véhicule et sur injonction du Procureur de la République. Dépollution des Pertes de Thérmines, action du club local de spéléologie en partenariat avec le Parc Naturel Régional des Causses du Quercy.

### ❖ Sensibilisation et information du public

En Ariège, dans le cadre de la réhabilitation du gouffre du Figuier, une intervention du CDS dans une classe de CM2 de l'école d'Eycheil durant une journée le 11/06/02, et l'organisation de deux soirées grand public les 18 et 19/10/02 ont eu lieu.

Dans le cadre des Journées Nationales de la Spéléologie les 05 et 06/10/02, plusieurs actions ont été mises en place :

- Expositions : en Ariège, en Haute-Garonne et dans le Tarn,
- Diaporama avec sensibilisation sur la protection du monde souterrain et de l'action des spéléologues sur l'identification des eaux souterraines dans les Hautes-Pyrénées,
- Conférence sur la protection de l'eau en zone karstique dans le Tarn-et-Garonne.

Le Spéléo Club de la MJC de Rodez a organisé en partenariat avec le BRGM et le festival des sciences de la terre de Bozouls une soirée grand public diapo conférence sur « l'eau dans la roche calcaire et la formation des cavernes – exem-



ple du causse comtal » en décembre 2002.

Les CDS 81 et 82 en partenariat avec le CSR ont mis en place un stage d'initiation à la biospéléologie les 23 et 24/03/02.

### ❖ Gestion du milieu et participation à des mesures officielles de protection – relation avec les administrations et les collectivités territoriales

Plusieurs CDS sont membres de comités de pilotage et des groupes de travail **Natura 2000** et ont participé aux différentes réunions mises en place tout au long de l'année :

- L'Ariège pour le site « les Quiés du Mas d'Azil ».
- L'Aveyron pour le « cirque de la grotte du Boundoulaou ». Le CDS a organisé une visite de la grotte du Boundoulaou pour les différents intervenants des groupes Natura 2000. Il a également participé à la réunion de gestion APB de ce site.
- La Haute-Garonne pour le site « Gar-Cagire ».
- Les Hautes-Pyrénées pour le site « Grandquet – Pibeste – Soum d'Ech ». Mise en place d'une nouvelle charte stipulant la libre pratique de la spéléologie dans le cadre



de la Réserve Volontaire Naturelle du Pibeste (intégrée à Natura 2000).

- Le Tarn et le Tarn-et-Garonne pour le site « Georges de l'Aveyron, vallée de la Vère et causes proches ».

Relations avec la DRAC :

- Le CDS 09 a participé en septembre à la réunion annuelle de présentation des différents projets de recherche archéologique. Le spéléo club de l'Arize a participé à la fermeture par la DRAC de la grotte Saint-Jean et poursuit l'étude de la cavité toujours en relation avec la DRAC.

- Grotte préhistorique de Labastide : le CDS 65 a repris l'exploration de la partie inférieure des grottes (partie non préhistorique) sous la direction de la DRAC. La plongée du Lac terminal n'a pas livré la suite escomptée. Une topographie complète a été levée et des escalades à ce jour n'ont encore rien donné. Par contre, l'intérêt d'une campagne de dépollution pourrait être envisagée en 2003.

Dossiers relatifs aux carrières :

Le CDS 82 suit le dossier d'évolution de la carrière située au-dessus de la grotte de Bruniquel et le CDS 12 celui de la carrière de Salles-La-Source située au-dessus du Tindoul de La Vayssière.

Commission des sites : les CDS 09 et 46 siègent à la commission des sites formation protection de la nature, une réunion le 31/05/02 a eu lieu pour l'Ariège, pas de réunion en 2002 pour le Lot.

Autres :

Le CDS 09 est membre de la commission technique de la grotte de la Cigalère et a participé à sa réunion annuelle le 28/09/02. Il a rencontré le Conseil Municipal d'Eycheil dans le cadre de la réhabilitation du gouffre du Figuier en juin 2002. Le CDS a participé à la réunion d'information sur la CDESI à la

Préfecture en novembre ainsi qu'à la réunion d'information relative au projet de la réserve naturelle souterraine de l'Ariège. Ce dossier sera prioritaire pour le CDS en 2003.

Le CDS 12 a participé à la réunion de gestion du site classé la « Baume del Pastre ». Il a également participé à un atelier en novembre 2002 sur la protection de l'environnement et le développement durable dans le cadre des Assises Régionales des libertés locales

Les CDS 12, 46 et 82 sont membres du comité de pilotage de la grotte de Foissac.

Le CDS 65 a participé à la commission annuelle relative au gouffre d'Esparros coordonnée par la Préfecture et le Conseil Général, visite du site et constat de sa protection.

Dans le cadre du groupement des acteurs des Sports de Nature, le CDS 65 a participé à l'élaboration d'une charte de bonne conduite pour une pratique durable des activités sportives de pleine nature dans le département. Il prépare une carte en vue de recenser les sites de pratique de sports de nature et une convention avec EDF et la SHM pour la pratique en sécurité des sports d'eau vives dont le canyoning.

Dans le cadre d'un inventaire général des phénomènes karstiques dans les Hautes-Pyrénées : définition des unités karstiques du département puis définition dans chaque unité des systèmes hydrogéologiques.

Le CDS 82 au sein du Conseil de développement du Pays Midi-Quercy est membre de la commission chargée de l'élaboration de la charte paysagère.

❖ **Actions spécifiques concernant les chauves-souris**

Les CDS 46 et 81 ont participé au colloque national chauves-souris à Monteton (47) en novembre 2002.

Le CDS 46 poursuit son inventaire départemental des chiroptères : nouveaux sites d'hibernation ou de reproduction, visites de sites déjà connus pour validation des présences, comptages et meilleure détermination des plages de présence (suivi des populations). Le CDS tient à jour un tableau de présence des principales colonies du Lot, ce qui permet aux spéléos de connaître les périodes de fréquentation à éviter pour les cavités concernées. Il a tenté une protection des minioptères à la grotte de Font d'Herbiers (Crégols) par fermeture d'une entrée sur les deux. Mais l'épidémie qui a décimé les minioptères en 2002 ne permet pas de dire si la mortalité constatée est due à la fermeture (visites supprimées) ou à l'épidémie. Enfin le CDS 46 a participé aux activités du groupe chiroptères de Midi-Pyrénées et a tenu un stand sur les chauves-souris pendant trois jours au « Festival Planète hivernale » de Gramat (46).

Le CDS 65 a pris des contacts avec la LPO dans le cadre de Natura 2000 en vue de protéger les chauves-souris. Un inventaire des cavités à chiroptères est en cours.

Le CDS 81 a eu des contacts avec les mammalogistes dans le cadre de Natura 2000 (séances de travail en commun).

Le CDS 82 assure le suivi des chiroptères dans les cavités des Gorges de l'Aveyron et des causes proches.

❖ **Autre**

La SMSP, club du CDS 31, a débuté en 2002 une étude sur les escargots calcarophages, voir Spéléoc n°96.

**OPERATION SECOURS REGIONALE 2003**

↳ **Organisation** : Commission Secours Région Midi-Pyrénées

↳ **Dates** : Samedi 8 et dimanche 9 novembre 2003

↳ **Lieux** : Massif D'Arbas

↳ **Contact** :

**Sylvain BOUTONNET** ☎ *Tel : 05. / Portable : 06. / Fax : 05. / Email :*

**Bernard Tourte** ☎ *Tel : 05.34.60.95.63. / Portable : 06.08.75.95.29 / Fax : 05.34.60.95.64 / Email : Btourte@aol.com*

*La Commission Secours Régionale Midi-Pyrénées met tout en oeuvre cette année pour réaliser avec succès un nouvel exercice secours d'envergure, septième opération du genre en Midi Pyrénées depuis 1991.*

*L'organisation tous les deux ans de ce type d'opération est maintenant rodée et semble attrayante pour les spéléos de notre région vu l'accroissement des participations relevées.*

*Nous comptons bien entendu une fois de plus sur ta présence afin de mesurer au mieux les capacités et la réactivité de notre force régionale en matière de solidarité spéléologique.*

*Pour l'organisation : Sylvain Boutonnet, Président de la commission Secours Régionale,  
Bernard Tourte, Président du Comité Régional*

La manœuvre débutera **le samedi 8 novembre à 9h00**. L'objectif sera défini en fonction du nombre de participants afin de privilégier un aspect de formation pour tous plutôt qu'un objectif trop difficile à atteindre. Un minimum de trois entrés sera utilisé pour cet exercice afin de limiter les temps d'attentes et deux évacuations de civières devraient être mises au programme.

La clôture des opérations aura très certainement lieu **le dimanche 9 novembre** vers 15h00.

 **RENDEZ-VOUS :**

Le rendez-vous est fixé au samedi matin à partir de 9h00 sur le parking devant le Chalet de Paloumère (ex-Maison des Gouffres).

 **HEBERGEMENT/REPAS :**

Pour des raisons de facilité de gestion, il est demandé à chacun d'amener son casse-croûte pour l'ensemble du week-end (cavité et surface), ainsi que son duvet et son matelas mousse. Ceci nous permettra d'avoir un exercice gratuit pour chacun des participants.

 **TECHNIQUE ET EQUIPEMENT INDIVIDUEL :**

Spits, carbure et matériel technique d'équipement pour les cavités seront fournis. Cependant, il est demandé à tous ceux qui le peuvent, d'emmener une trousse à spits et un équipement pour progression semi aquatique: pontonnière ou bas de Néoprène. (le manque de vêtement de ce type n'empêchera en rien la participation à l'opération sur des parties plus sèche de l'évacuation)

 **ACCES :**

L'exercice se déroulera sur le réseau Félix-Trombe, Henne-Morte.

**Pour s'y rendre :**

De la RN117 (Toulouse/Tarbes), prendre la direction de St-Girons. A Mane, prendre à droite, direction Arbas (11 kms).

A Arbas, prendre direction La Baderque (5 kms) et de là, se rendre sur le Chalet de Paloumère (ex-Maison des Gouffres).

Le rendez-vous est donc le samedi à partir de 9h00. (A condition de prévenir, des places pourront être réservées pour la nuit du vendredi au samedi).


### **ATTENTION**


Le réseau Félix-Trombe est un massif aux conditions météo très variables. La pluie et le froid à cette période n'aurait rien de surprenant. Prévoir son réchaud personnel, un bidon, et des vêtements de rechange en conséquence.

**Aucun niveau précis n'est requis pour la participation à cet exercice. Tout le monde ayant sa place dans une opération de cette envergure.**

Les seules contraintes sont :

 **Etre membre de la Fédération Française de Spéléologie à la date de l'opération.**

 **Etre assuré pour la pratique d'exercice secours (les personnes assurés à la FFS le sont de fait).**

 **Avoir pris contact avec le Conseiller Technique de son département ou directement auprès de Sylvain BOUTONNET ou Bernard TOURTE (coordonnées en entête), afin de pouvoir faire un état le plus précis possible du nombre de participants par département.**

En comptant vivement sur la présence de toute notre force régionale, nous restons disponibles pour toutes informations complémentaires.

Dans l'attente : Sylvain BOUTONNET

*Correspondant Régional du Spéléo-Secours Français.*

**SPELUNCA , KARSTOLOGIA , B.B.S.**

#### **Du nouveau pour vos abonnements.**

Les n°s 91 de Spelunca et 41 de Karstologia sont les derniers numéros à gestion régionale. En effet, je viens de transmettre au pôle de Lyon les fichiers « abonnements » afin qu'ils soient inclus dans le nouveau logiciel de gestion des adhérents.

Je vous demande de veiller à une bonne réception des revues auxquelles vous êtes abonnés et de formuler toute réclamation au pôle de Lyon :

Tél : 04 72 56 09 63

Fax : 04 78 42 15 98

E-mail : [adherent@ffspeleo.fr](mailto:adherent@ffspeleo.fr)

Le principe des abonnements glissants, mis en place sur Midi-Py de manière expérimentale depuis l'A.G.N. de Prades, est étendu à l'ensemble des fédérés et ne vous surprendra pas. Un écueil toutefois : si vous ne vous inscrivez pas assez tôt (avant le 31 décembre 2003), vous risquez fort de ne pas recevoir le premier numéro de l'année 2004 (Spelunca n° 93), principe retenu par le Bureau fédéral lors de l'A.G.N. d'Ollioules 2003. Tant pis pour les retardataires, mais vous recevrez bien les 4 numéros suivants.

B.B.S. sera également géré par le pôle de Lyon.

Michel SOULIER, commission cotisations.

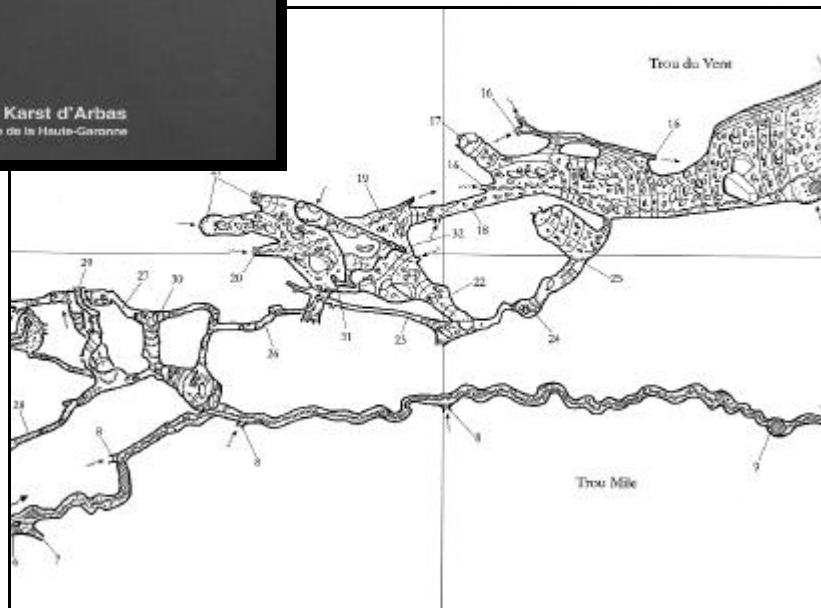
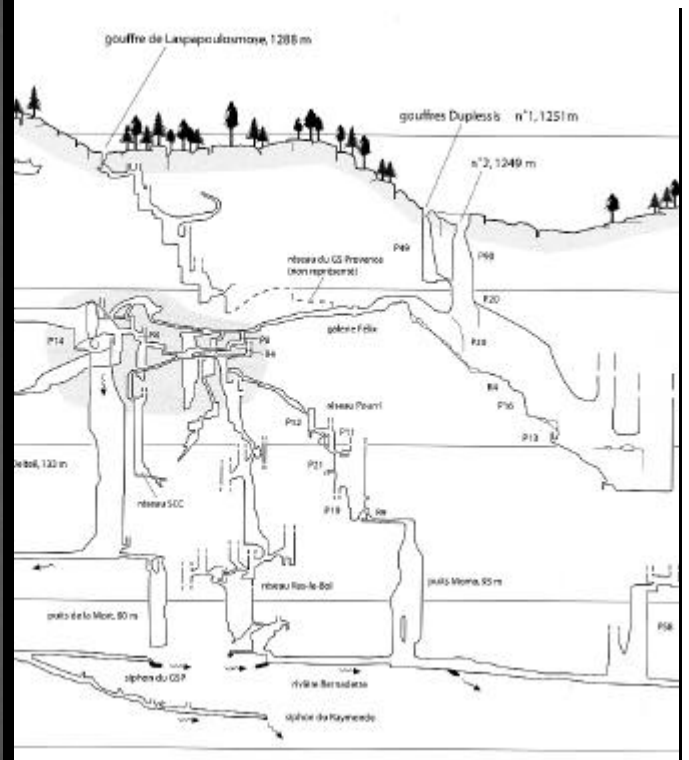
# Réseau Félix Trombe - Henne Morte

Massif d'Arbas - Pyrénées Centrales

Sylvestre Clément  
Pierre Vennarecci



- Synthèse Topo Explo du Karst d'Arbas  
Comité Départemental de Spéléologie de la Haute-Garonne



## Réseau Félix Trombe - Henne Morte

Le livre « rouge » de la commission du CDS 31 « Synthèse Topo Explo du Karst d'Arbas » vient de paraître. On retrouve, comme dans le livre vert et le blanc la topographie découpée en carrés de 200m de côté. Elle est bien entendu complétée par les découvertes des 15 dernières années. Le réseau est aussi représenté en 19 coupes. Dans une troisième partie, quelques découvertes sont présentées sous forme de récit et agrémentées de topographie.

Enfin, chose originale, un index commenté nous permet de connaître l'origine des noms des galeries, puits, gouffres ... le tout agrémenté de photographies d'époque.

**Le livre est disponible auprès de Sylvestre Clément - ancienne gendarmerie, 31160 ARBAS  
au prix de 35 euros + 5 euros de frais de port**