


Spéléo



Revue des Spéléologues du Grand Sud-Ouest



N°94 - 2^{ème} trimestre 2002 - N° ISSN / 0241-4104

Sommaire

Editorial	page 3
Des canyons au Népal	pages 4 et 5
Ecole Française de canyon	page 6
Spéléo-secours dans le Gers	page 7
La source de l'arangoréna	pages 8 à 12
La commission plongée	page 13
Les 40 ans du GSHP	page 14
Infos diverses	pages 15 à 17
Rapport Moral	pages 18 et 19

Billet de la rédaction

Fin juin, je boucle rapidement ce deuxième numéro de l'année. Les congés sont bien proches et j'espère que vous recevrez ce numéro dans la première quinzaine de juillet (s'il n'y a aucun retard dans la chaîne imprimerie-local du CROS-société de postage).

J'ai déjà un peu de matière pour commencer le prochain numéro de septembre. Je vous rappelle que la revue est ouverte à tout le monde, aussi vous pouvez me faire parvenir toutes les infos que vous souhaitez diffuser (attention aux dates).

Pour cela, trois moyens :

- Le courrier (R. Soulier, 7 bis Chemin du travers, 48000 MENDE).
- Le tel/fax : 04 66 65 32 12
- Par Email : speleoc@yahoo.fr

Bon été à tous sur et sous les massifs
A septembre.

Rémy SOULIER

Les responsables des commissions

- EFS** : Jean-Marc Honiat
Chemin du Pradias, 09800 ARGEIN / 05 61 04 71 42
- Secours** (par intérim) : Bernard Tourte
Adresse - voir ci-joint-
- Canyon** : Olivier Billaud
93 Avenue Trespoey 64000 PAU / 06 83 55 12 33
- Environnement et Scientifique** : Denise Soulier
5 rue Bourdelle 82300 CAUSSADE / 05 63 65 13 80
- Audiovisuelle** : Olivier Guerard
Place de l'école 09160 BETCHAT / 05 61 66 48 07
- Spéléoc** : Rémy Soulier
7 chemin du Travers 48000 MENDE / 04 66 65 32 12
- Plongée** : Marc Pernet
Résidence Le pont vieux, 2 rue de l'Adour
65000 TARBES / 05 62 37 95 33

LE PROCHAIN NUMÉRO

sortira fin septembre, si vous avez des infos, articles à faire passer, vous pouvez utiliser le mail, le courrier ou le fax.

Présidents de C.D.S.

Correspondants Départementaux

- 09 - ARIÈGE** : Philippe ROUCH
Engomer, 09800 CASTILLON EN COUSERANS
05 61 96 84 85 / 05 61 92 91 01
- 11 - AUDE** : Yves LE MASSON
17 rue Frédéric Mistral 11600 CONQUES / 04 68 72 29 85
- 12 - AVEYRON** : Jean-Louis ROCHER
Ancienne école de Fontaneilles 12640 RIVIERE SUR TARN
05 65 61 01 46
- 24 - DORDOGNE** : Jean François LEYGONIE
Les Crouzilles 24250 GROLEJAC / 05 53 31 27 30
- 30 - GARD** : Alain SUAVET
Chemin de Jols 30700 ST QUENTIN LA POTERIE
04 66 03 13 64
- 31 - HAUTE GARONNE** : Thierry VALENCOURT
24 av. P. Mendès 31320 CASTANET TOLOSAN
06 87 22 57 80 ou 05 61 75 13 07
- 32 - GERS** : Jean-Antoine ARAQUE
La citadelle, 32350 ORDAN LARROQUE
05 62 64 66 61
- 33 - GIRONDE** : Jean Luc FEYDIT
129 av. des mimosas 33600 PESAC / 05 56 15 00 51
- 34 - HERAULT** : Jean Michel SALOMON
870 av. de l'Europe 34170 CASTELNAU LE LEZ
04 67 72 58 83
- 40 - LANDES** : Eusébio GIMENEZ
4 avenue du centenaire 40210 SOLFERINO / 05 58 07 24 57
- 46 - LOT** : Philippe BONNET
La Marchande 46000 CAHORS / 05 55 20 99 15
- 47 - LOT ET GARONNE** : Colette BERTOGLI
Cocard 47450 COLAYRAC ST CIRQ / 05 53 87 75 15
- 48 - LOZERE** : Jean BANCILLON
22 Lot. La vignasse 48100 CHIRAC / 04 66 32 76 50
- 64 - PYRENEES ATLANTIQUES** : Alain PERRE
5 RUE Victor Hugo 64320 BIZANOS / 05 59 27 09 13
- 65 - HAUTES PYRENEES** : Bruno NURISSO
Cité scolaire, 19 rue du collège 65500 VIC EN BIGORRE
06 81 98 28 91
- 66 - PYRENEES ORIENTALES** : Jean Louis PEREZ
4 traverses des fabriques 66500 PRADES / 04 68 96 51 58
- 81 - TARN** : Fabrice ROZIER
37 allée des durbecs 81400 ST BENOIT DE CARMAUX
05 63 36 48 62
- 82 - TARN ET GARONNE** : Olivier CARPENTIER
597, chemin de Birac 82000 MONTAUBAN
05 63 03 26 41
- Abonnement annuel**: 15 Euros.
Chèques ou C.C.P. libellés à l'ordre de:
SpéléOc C.S.R. Midi-Pyrénées
Au siège du CSR Midi Pyrénées
Dépôt légal : 2^{ème} trimestre 2002
N° ISSN : 0241 4104
Imprimerie : MIDI-PYRENEES IMPRESSION
1, Allées Marc Saint-Saëns
31 036 TOULOUSE Cedex
- Le contenu des articles n'engage que la responsabilité de leurs auteurs.*
- Edition administration** : C.S.R. Midi-Pyrénées
C.R.O.S. 7 rue André Citroën 31130 BALMA
Tél.: 05 61 11 71 60 Fax : 05 61 48 00 39
E-mail : cspeleo.midi_py@libertysurf.fr
Direction : Bernard TOURTE
Rédaction : Rémy SOULIER
7 bis Chemin du Travers 48000 MENDE
Tél/fax : 04 66 65 32 12 E-mail : speleoc@yahoo.fr
Trésorier : Thierry LARROQUE

PHOTOGRAPHIE DE COUVERTURE :
Photo primée lors du rassemblement de Saint-Girons
Auteur : M. Soulier

Voilà déjà quelques temps que l'on m'a confié la commission EFS.

Ce laps de temps m'a permis de faire un constat, malheureusement pas très réjouissant. En effet la commission EFS quasi-inexistante depuis quelques années est comme "court-circuitée". Par conséquent il est difficile de savoir ce qui se passe dans la région et surtout de savoir ce dont les spéléo ont besoin.

Dans un premier temps, il faut mettre en place une équipe issue d'un ou de plusieurs représentants de chaque département (correspondants départementaux). Certes, dans certains départements des correspondants existent déjà et dans d'autres il faut les désigner (ils sont le seul lien avec les spéléos de chaque club). Mais il faut surtout installer une relation entre ces correspondants pour générer une émulation.

C'est pour cela que je profite de ces quelques lignes pour annoncer une première rencontre de tous les correspondants départementaux (et autres personnes motivées), qu'on se le dise !! (voir annonce dans ce numéro).

En attendant que ce réseau s'organise, sachez que toutes les actions d'enseignement doivent être comptabilisées, agréés ou non par l'EFS (initiation dans les clubs, action inter-club, actions départementales, etc....), et n'hésitez pas à m'en faire part. Ceci afin de rendre compte du dynamisme et du sérieux de notre activité auprès des institutions, et que nous méritons une autre image que celle que nous avons actuellement !!

Président de la commission E.F.S

Jean-marc Honiat

J'ai découvert le Népal en 1999 au cours d'un trek autour des Annapurnas. J'y ai remarqué de nombreux canyons. En 2000 revenant dans ce pays j'ai pris contact avec l'Ambassadeur de France, Monsieur AMBROSINI (un Tarbais) qui s'est montré intéressé si une expédition doublée d'une formation technique destinée à de jeunes népalais était organisée. L'ex Ambassadeur du Népal en France et Monsieur le Consul Général du Népal à Toulouse sont favorables à un projet qui resserrerait les liens entre nos deux pays et aiderait les Népalais.

En 2001 de retour sur place (la retraite aidant !!) j'ai pu noter 25 canyons dans la basse vallée de la Marsyangdi (massif des Annapurnas – altitude de départ des canyons de 1300 à 4500 m et plus (!) bas de vallée de 700 à 2000 m) et 7 autres dans la région du Langtang certains pouvant certainement atteindre 3000 m de dénivellation.

Les canyons de basse altitude permettraient la mise en place d'un

stage de formation.

J'ai pris contact avec diverses autorités népalaises et françaises et avec l'Ecole Française de Descente de Canyon en mars 2002.

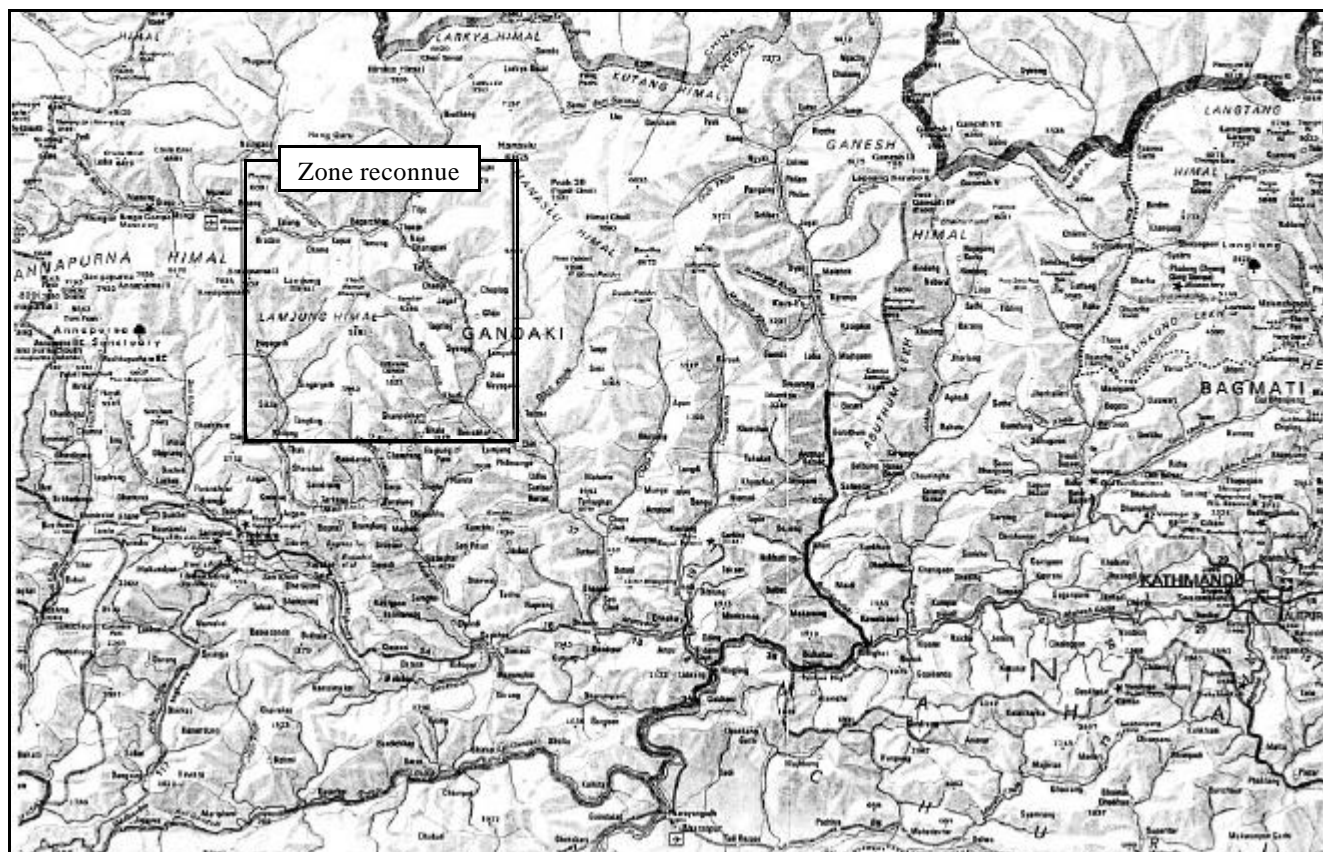
Après quelques réunions et de nombreux contacts un projet à pris corps et je vous le soumet.

Ce projet comporte donc deux volets .

Le premier plus important, et c'est celui qui déclanchera le second, est de former de jeunes népalais aux techniques du canyoning. C'est en quelque sorte une action de formation professionnelle et d'équipement de sites qui leur permettra de proposer une activité nouvelle et donc de gagner quelques roupies. Il ne faut pas oublier que le Népal est l'un des huit pays les plus pauvre du monde et que suite aux événements de septembre 2001 le tourisme à baissé de 40 %, alors qu'il représente pratiquement le seul moyen d'entrée de devises étrangères. Ce stage se doublerait d'une aide médicale (avec un médecin généraliste et des dons de



médicaments et de lunettes à un dispensaire etc ...) apportée à la population et à l'apport de matériel scolaire pour les écoles (stylos, crayons, gommes, cahiers...) Le second serait de poursuivre le stage par une expédition sur des canyons plus difficiles, avec des équipes mixtes franco népalaises.



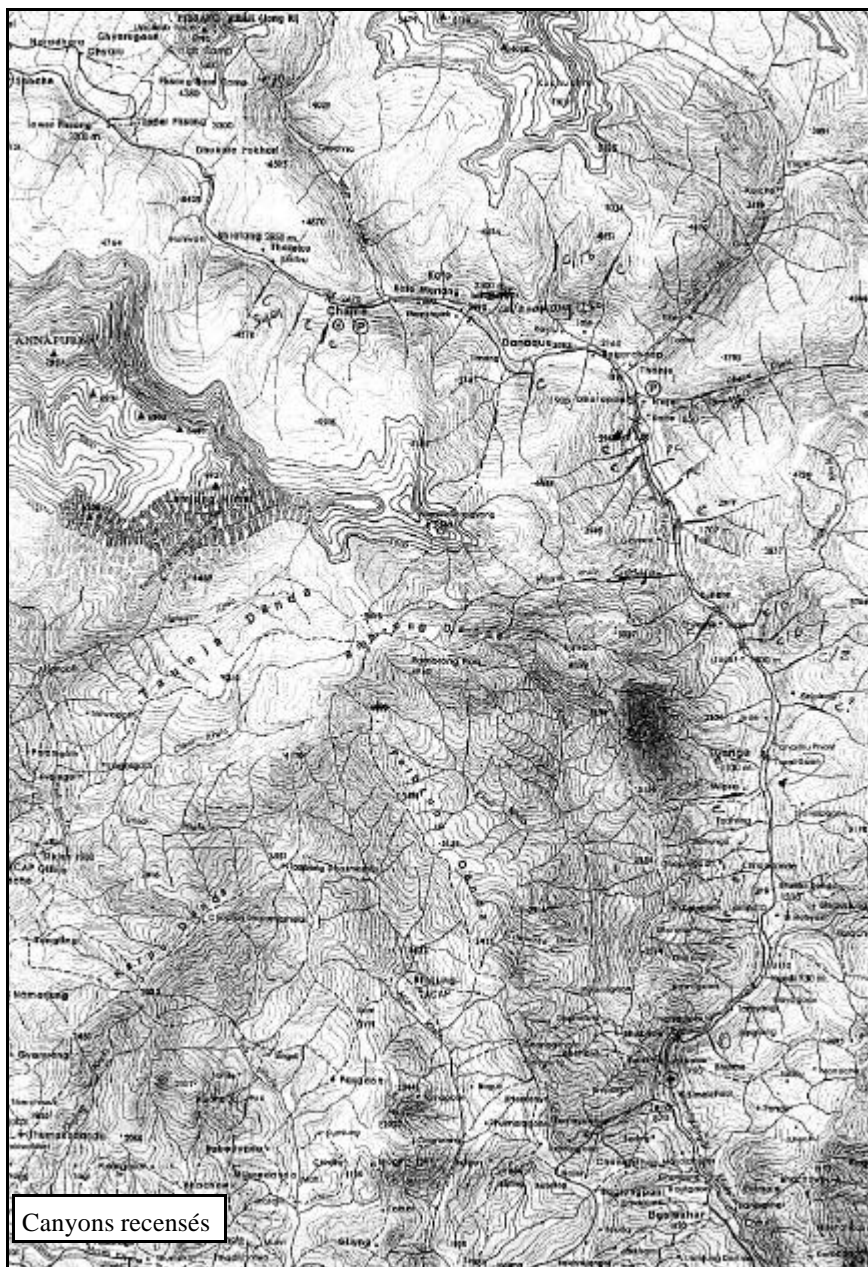
Le planning proposé est le suivant :

14 et 15 septembre 2002 : réunion de mise en place de la structure porteuse du projet , décisions importantes sur l'organisation , le nombre de participants , le budget , etc

Cette réunion aura lieu à La Vaquerie (Hérault) dans le cadre du Congrès des Grands Causses il est très important que tous ceux qui sont intéressés ou tout simplement curieux viennent et éventuellement proposent leur aide.

Octobre 2002 : Alain Vergé et moi , retrouverons Kabindra et Rajendra (membres de la FFS) à Kathmandu pour reconnaître les accès des canyons retenus pour le stage , prendre contact avec les autorités et la population ,et éventuellement commencer un prééquipement.

Printemps 2003 (mars , avril ?) : Il serait souhaitable qu'une petite équipe poursuive les contacts sur place, les équipements des sites , les reconnaissances et achemine du matériel. La décision devra être prise au plus tard le 15 septembre 2002.



Octobre 2003 : Je serais normalement sur place pour concrétiser les contacts , et éventuellement poursuivre les reconnaissances .

Février , Mars , Avril 2004 : Stage de formation à l'intention d'une quinzaine de jeunes népalais que nous équiperont . Encadrement par 3 ou 4 cadres EFC. Durée 3 semaines ?? . Puis arrivée d'une équipe structurée pour l'expédition mixte. Durée ? un mois , plus ?

Et puis si vous devenez fou du Népal comme moi , alors **on pourra poursuivre les années suivantes**

.....

PS ; Il n'y a pas que des canyonsil y a une population extraordinaire , des monuments superbes , des sommets à couper le souffle , du raft sur des rivières remuantes..., des randonnées tranquilles et d'autres plus difficiles , **des gouffres à découvrir (mais oui , mais oui ... !), alors quand est-ce que l'on prépare les kits ?**

Contact : Maurice DUCHENE
BP.6 31390 CARBONNE

CANYON D'INITIATION

DEFINITION

Par "canyon d'initiation" il faut comprendre : **tout ou partie de canyon** dont on a vérifié qu'il présente, **le jour de la sortie**, les caractéristiques suivantes :

- Un engagement limité :
 - Le groupe doit pouvoir sortir en cas d'imprévu grâce à des échappatoires aisées, bien réparties et en nombre suffisant (des zones refuges confortables peuvent **exceptionnellement** palier l'absence ponctuelle d'échappatoire entre deux verticales telles que définies par la suite).
 - L'alimentation ou la conformation du canyon interdit aux variations de débit d'être dangereuses; lors de ces variations le groupe peut continuer à progresser en sécurité sur le bord ou sur le même équipement sans aucun aménagement supplémentaire.
- Des verticales à faible débit :
 - Ne dépassant pas trente mètres.
 - Devant s'équiper d'un seul tronçon (sans relais intermédiaire) ou en deux tronçons indépendants séparés par un large palier confortable et sûr.
 - Avec nécessité de voir toute la hauteur de chaque descente pour le cadre.
- Caractère aquatique :
 - Un débit faible adapté à la configuration du canyon et ne provoquant pas de mouvements d'eau dangereux, non clairement identifiables et aisément contour-nables (siphon, drossage, rappel).
 - Les passages à nager ne doivent pas excéder 20 mètres sauf s'ils peuvent être évités.
 - Un « canyon d'initiation » ne peut pas comporter en fin de parcours de traversée inévitable de cours d'eau si le débit de celui-ci est soit imprévisible (délestage, barrage...) soit trop important pour permettre une traversée " à gué". Dans le cas contraire, une attention toute particulière sera apportée à la préparation de la sortie pour s'assurer de l'absence de risque de variation de débit.
- Durée :
 - Une durée globale de parcours (accès, descente, retour) procurant une large marge de manœuvre avec une progression en canyon n'excédant pas 4 heures.

Le Cinquième Rassemblement International de Descente de Canyon organisé par l'ECOLE FRANCAISE DE DESCENTE DE CANYON (FFS) aura lieu les 31 août et 1er septembre 2002 à TENDE (Alpes Maritimes).

Pour toutes informations et inscriptions, voir le site <http://www.efcanyon.com/accueil.htm> ou contacter l'EFC, 28 rue Delandine 69002 LYON (tel : 04 72 56 09 63, 04 72 56 35 70, fax : 04 78 42 15 98) ou encore l'organisateur : rigaut.c@wanadoo.fr

Petit poucet de la spéléologie dans la région Midi-Pyrénées, le département du Gers n'a pourtant jamais négligé la formation de secours des spéléos malgré un potentiel de risques très faible et une fréquentation de ses sites limité à quelques cavités.

Dans les années soixante-dix, un exercice avait même donné lieu à une collaboration avec les pompiers locaux à la grotte de Tane près de Lectoure.

Les techniques utilisées à l'époque n'avaient rien de commun avec celles des manuels secours élaborés aujourd'hui avec méthode et rigueur. Avoir du muscle pour tirer sur une corde était le moyen le plus courant.

Cette machine n'a jamais cessé d'être alimentée en moyens humains malgré le faible nombre de spéléologues sur le département, une trentaine en moyenne.

Depuis 1983, elle possède son conseiller technique secours. Un à deux exercices par an en falaise ou en cavités, en



Cette photo est quasi-historique. Elle montre un exercice à la grotte de TANE près de Lectoure. Une démonstration aux pompiers avec des moyens rudimentaire. Cette photo a 30 ans.

général dix à douze participants ce qui permet la mise en place de 2 ou 3 ateliers et de faire une bonne séance de brancardage.

A la grotte du Sinaï, ce sont mille mètres de galeries basses et aquatiques que la civière va parcourir avant de rejoindre le jour.

A la grotte du Pont du Diable, la civière sera posée sur un ba-

teau gonflable pour franchir plusieurs passages en voûtes mouillantes. Les problèmes techniques ne manquent pas même dans les zones karstiques faibles.

Ils participent aussi à des exercices dans les départements voisins, à l'exercice régional et organisent des exercices dans les Pyrénées toutes proches et plus adaptées à des techniques verticales.

Doté de matériel financé par le CDS et d'une civière qui malheureusement n'est plus du dernier modèle, le Gers possède un atout majeur. Joël Danflous, conseiller technique passionné qui travaille avec discrétion, donne conseils et formations dans l'intérêt de la spéléologie et des spéléologues.

Reste à souhaiter que son exemple soit suivi pour que longtemps encore la Gascogne garde sa place dans le petit monde de la spéléologie.



Joël Danflous, conseiller technique, donne des conseils.

Rémy BROUARD

Historique des explorations

Diverses recherches ont été menées sur l'émergence de Garaybie : explorations, topographie, études hydrologiques et hydrochimiques.

Le 4 août 1909, au cours de leur seconde mission dans les Pyrénées souterraines, E.A.Martel et E. Fournier explorent Garaybie.

E.Fournier dresse la topographie de la cavité et colore le troisième bassin amont (le Bassin de la Coloration) à la fluorescéine. Le colorant réapparaît 3 mn et 30 s plus tard à l'émergence proprement dite, pour une distance de 18 m.

La source de la Vierge, dont les eaux (débit < 0,5 I/s) sourdent d'une fissure



Porche d'entrée en période de crue

5 m en contrebas, n'a pas été colorée [Martel, 1911 et 1930].

En 1979, P.Betbeder, A. Dole, J.Duplantier et P.H. Fontespis-Loste, font quelques reconnaissances dans la grotte. Un compte-rendu et un croquis d'exploration sont alors remis au Comité Départemental de Spéléologie des Pyrénées-Atlantiques.

En 1981, J.D.Larribau plonge le premier siphon et s'engage dans le deuxième. Il fait demi tour dans la Salle de la Panse en raison des mauvaises conditions de visibilité.

En 1983, M.Lauga reconnaît sur quelques mètres le deuxième siphon : la Salle de la Panse et le passage donnant sur le Bassin de la Coloration. Y. Bramoullé et M.Lauga réalisent une topographie de l'entrée de la cavité jusqu'à cette troisième vasque.

En 1995, J.Sigalas et F. Swierczynski reprennent les plongées. F. Swierczynski passe la Salle de la Panse et s'engage dans le collecteur. Il lui faut cinq autres explorations pour franchir le siphon n°2. Avec l'aide de J. Sigalas, il explore l'inter siphon S2-S3, plonge le siphon n°3 et progresse d'une dizaine de mètres dans une galerie étroite et argileuse avant de s'arrêter sur étroiture.



Entrée du premier siphon

De 1995 à 1996, les paramètres physiques et le dosage des principaux éléments chimiques sont mesurés d'avril à mai 96, à raison d'une analyse par mois [Vanara, 1997].

De 2000 à début 2002, M.Pernet et A.Perré réalisent la topographie de la cavité dans son intégralité et effectuent quelques photographies. Il ne faut pas moins d'une quarantaine de visites pour venir à bout de l'objectif.

Les parties extrêmes du réseau (la deuxième ligne droite et l'inter siphon S2-S3) exigent de travailler seul en raison de l'étroitesse de la galerie et de la visibilité très limitée.

92 ans après E-A. Martel, on peut considérer l'exploration comme terminée.

Description du réseau

Le réseau de Garaybie-Arangorena se développe sur 400 m environ (dont 194 m en zone noyée) dans les calcaires d'Aussurucq du Callovien et Bathonien supérieur dont le pendage, mesuré à l'entrée de la grotte, est de 23 degrés à l'azimut 345 degrés.

La sortie des eaux du réseau est conditionnée par les calcaires marneux albiens qui forment un écran imperméable.

Sur la paroi sud du por-

che, l'eau jaillit du premier siphon de 10 m de long. Après un coude serré, on débouche dans le premier inter siphon. Le franchissement d'un resserrement permet d'accéder à la vasque du deuxième siphon qui débute par une galerie légèrement descendante avec un plafond corrodé en forme de voûte.

On arrive dans la Salle de la Panse, encombrée de blocs d'effondrement et de

tante, de direction sud-est, qui mène à une première marmite (diamètre : 1,5 m).

Après un petit ressaut (1,5 m), le Puits du Niphargus (hauteur 9 m, diamètre 1,2 m) conduit à la zone des moins 20 m. La galerie remontante qui lui fait suite présente des parois irrégulières. La roche subsiste sous la forme de moignons arrondis, nodules siliceux (chailles) mis en relief par la dissolution.



Inter siphons S1-S2

limons de décantation. Cette salle noyée communique par l'intermédiaire d'un puits sur fracture avec le Bassin de la Coloration. Le deuxième siphon se poursuit par une galerie plus large (2 m) que haute (1 m), légèrement remon-

La Chicane est techniquement difficile à franchir; il convient de la négocier en se laissant descendre les palmes en avant, tout en effectuant un demi-tour sans se prendre dans le fil d'ariane.

Tout de suite après la Chicane on se retrouve devant une deuxième marmite (0,25 m de profondeur pour 0,5 m de diamètre) piégeant des graviers aux formes émoussées.

Le réseau s'oriente désormais vers l'ouest sud-ouest sous la forme d'un conduit en interstrate, aux parois couvertes de nombreuses cupules. C'est la Première Ligne Droite et les di-

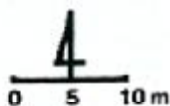
mensions de la galerie se réduisent.

Après un méandre, on atteint la deuxième Ligne Droite creusée sur fracture (hauteur 80 cm, largeur 70 cm se rétrécissant au plafond). Les argiles abondan-

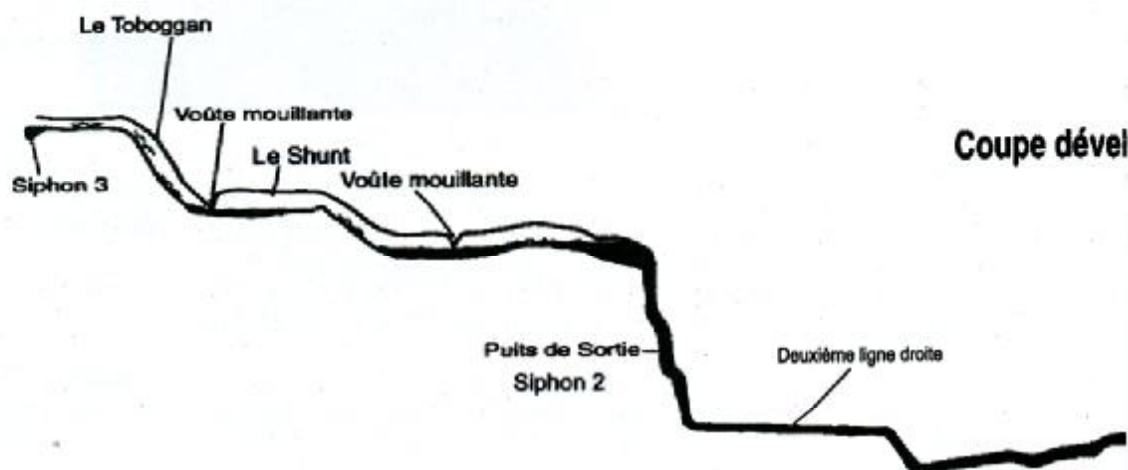
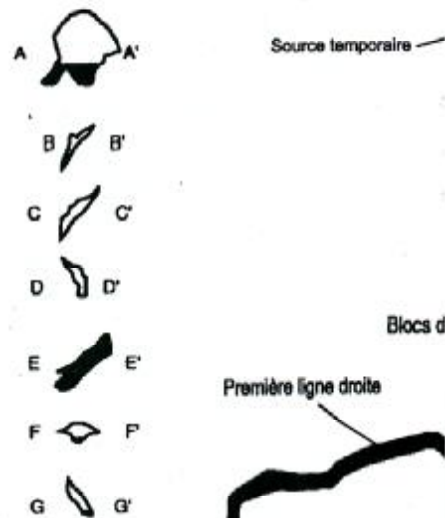
Relevés : A. Perré et M. Pernet
Synthèse topographique : M. Pernet
C.D.S. 64 et 65

Coupes transversales

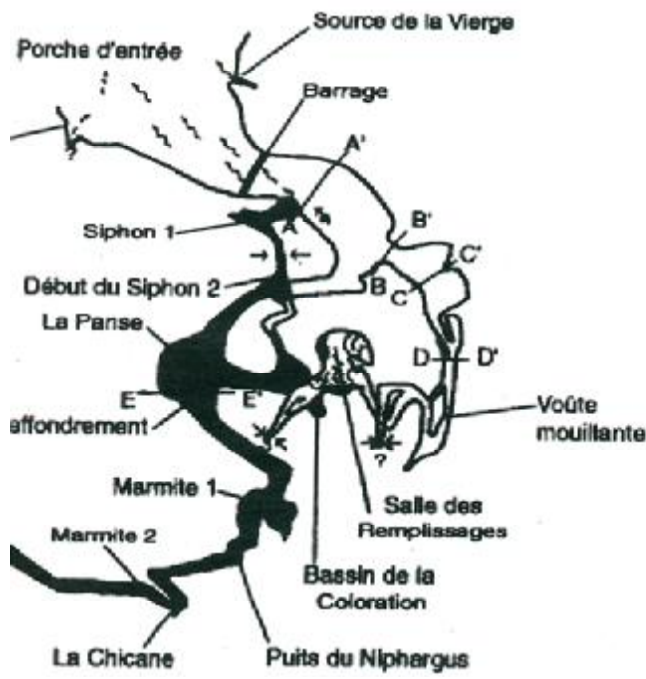
Nord Mg 2000



Plan




Coupe dével



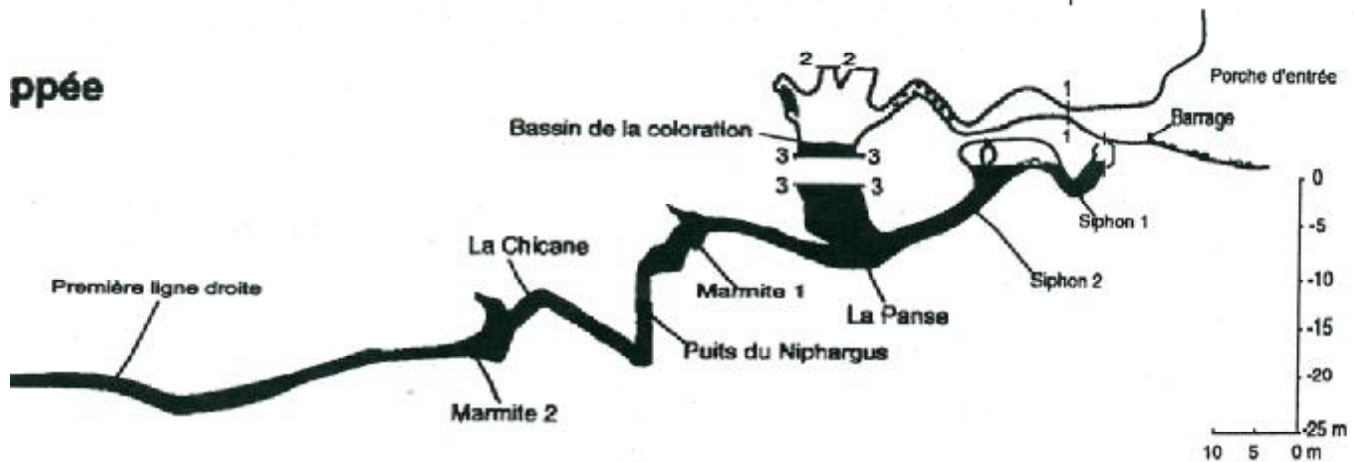
La source de l'Arangorena
 Garaybie, massif des Arbailles
 X : 329,615
 Y : 100,05
 Z : 305

Légende

- Ecoulement pérenne
- Ecoulement temporaire
- Zone noyée
- Courant d'air
- Pincement de la galerie
- Puits
- Puits-cheminée
- Ressaut
- Marmite
- Vagues d'érosion
- Blocs non roulés
- Argile de décantation



ppée





Porche d'entrée en étiage

tes, soulevées par le passage du plongeur, ont tendance à le précéder et limitent considérablement la visibilité. Le puits de Sortie du S2, haut de 16 m, présente deux passages étroits.

Au sommet, un petit chenal sur fracture, dans lequel il faut se décaler, pour gagner le deuxième inter siphon. On suit la rivière souterraine dans une galerie sur fracture étroite, petites cascades (30/40 cm), franchissement en apnée d'une première voûte mouillante, rivière souterraine dans une galerie haute de 50 cm, passage d'une deuxième voûte mouillante. Fait suite un plan incliné surcreusé qui s'élargit sur joint de strate (le Toboggan (2,50 m de haut, 4 m de large). Brusque changement de direction sur fracture orientée sud-sud-ouest, nord-nord-est (hauteur 2 m, largeur 0,8 m) qui se rétrécit rapidement ; les parois présentent de nombreuses aspérités recouvertes d'argile. Le troisième siphon, non topographié, se termine 10 m plus loin sur étroiture.

Le retour du plongeur se fait en 20 mn environ dans des conditions de visibilité médiocre : au mieux 2 m, au pire 20 cm.

A partir du porche, on peut accéder directement au départ du deuxième siphon.

Une conduite forcée située au-dessus retombe sur le bassin de la Coloration.

Une cheminée communique avec la Salle des Remplissages.

Au plafond de cette salle, deux cheminées pincement rapidement. Sur la paroi est, une galerie inclinée et boueuse, avec une voûte mouillante intermédiaire, permet de rejoindre le porche d'entrée.

Bibliographie

C.D.S.64 – 1995 - Massif des Arbailles Base de données - Coord.E. Delaitre.

Groupe Spéléologique Haut-Pyrénéen de Tarbes –

2001 – Sans Dessus Dessous, 40 ans d'exploration, 1961-2001 – 220 p.

Martel E.A. – 1911 - Rapport sur la seconde mission pour l'exploration des Pyrénées souterraines (juillet – août 1909) Ministère de l'Agriculture, Direction de l'hydraulique et des améliorations agricoles.

Martel E.A. – 1930 – La France ignorée Delagrave librairie.

Vanara N. – 2000 – Le karst des Arbailles Karstologia mémoire – 320 p – n° 8.

Vanara N. – Coord. – 2001 – Le karst des Arbailles, une moyenne montagne calcaire humanisée – Pays Basque – Pyrénées-Atlantique – Journées d'étude de l'Association Française de Karstologie – 8-10 septembre 2001 – 58 p.

.....

Attention, cette source se trouvant sur un terrain privé, toute plongée est soumise à l'autorisation du propriétaire.

.....

Bientôt disponible aux C.D.S.64 et 65 (co. plongées), la publication complète de notre étude du secteur de Garaïbie.

Nathalie VANARA
Alain PERRE
Marc PERNET

Compte-Rendu 2001 de la Commission

Sur les huit Départements de la Région Midi-Pyrénées, déjà deux Comités Départementaux ont leur commission de plongée souterraine.

Le compte-rendu non exhaustif de leurs actions réalisées en 2001 démontre que ces deux commissions sont très actives, gageons que d'autres Départements auront la possibilité de mettre en place de telles commissions.

Comité Départemental de l'Aveyron. (Mehdi Dighouth)

Plusieurs plongées sont effectuées durant les six premiers mois de l'année dans la Durzon, ces plongées visent dans un premier temps à compléter les relevés topo et ensuite à se familiariser avec la cavité dans le cadre de plongées plus complexes.

Au cours du mois de juillet, Rick Stanton, un plongeur anglais, porte le terminus à 1200 mètres et à une profondeur maximum de -103 mètres. Il s'arrête sur une lucarne canalisant l'ensemble du courant et difficile à franchir.

En marge des activités traditionnelles de plongée spéléo, deux plongeurs du CDS 12 sont intégrés dans le plan de secours de l'accident des Fontanilles qui a permis de retrouver Patrick Mugnier, réfugié dans une cloche du S6 depuis près de 72 h.

Au cours de trois plongées, l'Esperelle est rééquipée en fixe avec de la cablette en inox plastifiée à partir d'amarrages spités. Cette résurgence, soumise à de fortes crues, demandait une grande vigilance sur l'état du fil, cela s'est largement amélioré avec la mise en place de cet équipement.

Il est à noter que la source est soumise au plan vigi-pirate et à

ce titre son accès a été interdit (crainte d'une attaque bactériologique).

A la demande de l'Alpina, plusieurs plongées sont effectuées dans les Eygues au delà du S5 situé à 1750 mètres de l'entrée, regroupant 5 clubs spéléo du CDS 12 pour assurer le portage des kits des plongeurs. Le S5, un nouveau siphon et plus de 1300 mètres de galeries post siphon sont topographiés, les plongeurs progressent encore sur 300 nouveaux mètres dans l'actif et environ 200 mètres dans un fossile très prometteur situé 5 mètres au dessus du réseau principal.

Eric JULIEN et Mehdi DIGHOUTH deviennent Initiateurs stagiaires de plongée souterraine cette année.

Comité Inter Départemental des Hautes-Pyrénées et des Pyrénées-Atlantiques (Marc Pernet)

Plusieurs plongées sont effectuées dans le gouffre de Poudac situé entre le Comminge et la vallée de Nistos à Générést. L'absence de courant nous a obligé de laisser en suspend la poursuite des plongées d'exploration. Le premier siphon de la Grande Bidouze située dans les Arbaïlles au-dessus de Saint Just Ibar est nettoyé de ses nombreux et dangereux fils d'ariane laissés par nos prédécesseurs.

Nos objectifs sont de continuer les explorations dans le quatrième siphon...

La topo de Garaïbie est terminée, ainsi que les photos. Une brochure présentant les résultats de nos travaux est en cours de réalisation

Une présentation de l'exploration a été faite lors du rassemblement régional Midi-Pyrénées à Saint Pé de Bigorre

Une autre présentation a été réalisée aux journées de l'Association Française de Karstologie et a fait l'objet d'une première édition de nos travaux, enrichie par des observations scientifiques assurées par Nathalie Vanara.

Une plongée de reconnaissance a été effectuée dans les Cantabriques en Espagne, d'après les informations des explorateurs du secteur, le potentiel pourrait être important. Ce type d'exploration nécessite l'autorisation des représentants du gouvernement espagnol du secteur et les plongeurs ne passent pas inaperçus en général. Alors nous attendons les autorisations officielles pour nous engager plus en avant dans cette aventure. Participation à une expédition en Irlande, ou les zones où le calcaire est en partie submergé par la mer n'ont pas laissé indifférent l'un d'entre nous.

L'équipe d'Aroca (massif karstique noyé au large de la baie de Saint Jean de Luz), cette année, s'est renforcée avec un groupe de scientifiques. Ce renfort permettra de compléter nos observations et topos en leur donnant une dimension scientifique bien méritée.

La météo clémente de la fin de l'année dernière ne nous a pas permis d'explorer correctement certains secteurs, mais par contre elle a permis de reprendre Alhais à la Pierre Saint Martin délaissée depuis trois ans, cette perte devenant une résurgence en cas de pluie! Au delà du premier siphon, 1800 m de galerie exondée a pu être topographié, les résultats seront édités dans le prochain Bull 17 de l'ARSIP.

Le Président de la commission
Marc PERNET

Créé en 1961, le GSHP de Tarbes a fêté en 2001 ses 40 ans d'existence.

A cette occasion, une manifestation a été organisée et a regroupé plus de 100 personnes, le week-end des 6 et 7 octobre.



Le rassemblement s'est déroulé à Saint Pé de Bigorre, haut lieu de la spéléologie pyrénéenne.

De nombreuses actions avaient été prévues et ont remporté un vif succès :

Rafting sur le gave
Accro branche
Découverte de la spéléologie (pour les plus jeunes)
Concours de plié d'échelle
Passage de l'étréouire infernale
Concours de dessin.
Projection de diapositives
Expositions

Ce fut une véritable réussite, le beau temps étant de la partie.

Une plaquette de 240 pages relatant les différentes explorations et anecdotes qui ont accompagné ces 40 années d'existence a été publiée à cette occasion.

Il a aussi été réalisé, en complément, un CD Rom interactif. Riche de plus de 1200 photos, 200 topos et 1000 pages de compte rendu, c'est une partie de notre patrimoine qui a pu



être distribué à chacun, pour la continuité et la mémoire de la spéléologie

La fête n'aurait pas été complète sans le traditionnel tee-shirt ainsi que la cuvée spéciale anniversaire.

Profitons en ici pour remercier tous les participants et tous ceux qui nous ont soutenus, tant moralement que financièrement. En particulier merci au CSR pour son aide financière.

Les résultats obtenus ont récompensé les organisateurs et le succès d'une telle manifestation ne peuvent que nous inciter à recommencer, dans 10 ans.

Le Groupe Spéléologique
Haut Pyrénéen



Annonce :**Rencontre des correspondants départementaux EFS**

Week-end du 28/29 septembre 2002 en Ariège

Sous forme de sorties spéléos pendant la journée et débats en soirée.

Pour l'organisation pratique de ce week-end (Hébergement, nourriture)

Prendre contact avec Jean-marc HONIAT

Tél./fax : 05.61.04.71.42

Email : jeanmarc@horizonvertical.net


Colloque Chauves-souris organisé par la Fédération Française de Spéléologie à Duras (lot et Garonne)

les 16 et 17 novembre 2002

« *Quelques passionnés et des outils accessibles aux 8000 fédérés, alors on verra la différence.* »

Christian Dodelin

Contact : Christian Dodelin
La Charniaz
73340 BELLECOMBE-EN-BAUGES
Christian.DODELIN@wanadoo.fr



Le prix SPELEOC a été remis, lors du rassemblement régional de Saint-Girons, l'expédition régionale Mogotes 2001 (Cuba), représentée par Jean-Pierre GRUAT.

Ce prix récompense le compte-rendu qui a suivi cette expédition. Ainsi, sont regroupés tous les documents nécessaires aux diverses démarches qui précèdent le départ. On y trouve aussi, bien entendu, un compte-rendu journalier de l'expédition.

Ce rapport est consultable au siège du CSR.



XI^{ème} RASSEMBLEMENT CAUSSENARD
14 et 15 septembre 2002
à la Vacquerie (Hérault, Larzac méridional)



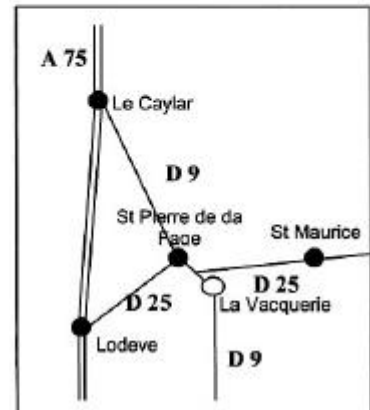
LOCALISATION :

Le village de La Vacquerie se trouve dans le département de l'Hérault au centre d'un triangle Lodève, Le Caylar, Saint Maurice, Navacelles sur le Larzac méridional.

LOGEMENTS SUR PLACE :

Le **camping municipal** sera à notre disposition pour les tentes et camping-cars. Un certain nombre de gîtes existent également dans la commune ou dans le secteur :

Jacques Fabrègues : 0467446140 / 0565606177
 Jean-Louis Peres : 0467446406
 Mr et Mme Durand : 0467446352
 Les Asphodèles : 0467446160



PROGRAMME PREVISIONNEL :

Accès gratuit à la grotte / Résurgence de Clamouse pendant tout le week-end pour tous les inscrits au Rassemblement Causсенard

Samedi 14 Septembre 2002

- 14 h 00** **OUVERTURE OFFICIELLE** (auparavant : apéritif, repas tiré du sac, stands de produits locaux, boissons)
- 14 h 30 à 18 h 30** **CONFERENCES INVITEES** (dans la Grande Salle)
- 14 h 30 **Hubert CAMUS** : « Karstologie des réseaux de la Séranne »
- 15 h 00 **Laurent et Stéphane BRUXELLES** : « Utilisation d'un nouveau concept de spéléogénèse pour la recherche de cavités »
- 15 h 30 **Philippe GALANT** : « La spéléologie au temps des dolmens »
- 16 h 00 **Claude VIALA** : « Cavités cévenoles occupées durant les guerres de religion »
- 16 h 30 **Jean-Pierre SERRES** : « L'épopée des caves bâtarde »
- 17 h 00 **Vincent PRIE** : « Les chauves souris »
- 17 h 30 **Marc SALZE** : « L'évolution du paysage causсенard »
- 14 h 30 à 18 h 30** **CONFERENCES OUVERTES**, voir fiche d'inscription (dans la Petite Salle)
- 14 h 30 à 18 h 30** **CONCOURS PHOTOS** primé avec pour thème "**Tronches de spéléos**" (diverses catégories : + belle grimace, le ou la + sale, etc.) (dans la Petite Salle)
- 14 h 30 à 18 h 30** **CONCOURS D'ESCALADE** de caisses en extérieur (dans le parc)
- 14 h 30 à 18 h 30** **ANIMATIONS POUR LES ENFANTS** (mur d'escalade ODSH, tyrolienne)
- Toute la journée** **SORTIE SUR CAVITES EQUIPEES** : Les avens de l'Esquirol, du Cochon, et du Fonctionnaire seront accessibles. Tous ces avens sont sur des propriétés privées. Il sera donc nécessaire de présenter sa licence FFS et une attestation d'assurance et de s'inscrire.
- 19 h 00** **JAZZ** (à l'extérieur, en attendant l'apéritif ...)
- 19 h 30** **APERITIF**
- 20 h 30** **REPAS** avec animation musicale et dansante
- DIAPORAMA** de **Thierry OBE** sur l'aven de la Leicasse

Dimanche 15 Septembre 2002

- Sortie pédestre sur le secteur de la grotte des huttes avec **Jean-Pierre SERRES**
- Sortie de lecture de paysage karstique pour les plus intéressés
- Sortie sur réservation dans des cavités du secteur



**BULLETIN D'INSCRIPTION
AU RASSEMBLEMENT CAUSSENARD
(Limite des inscriptions : 31 Août 2002 !)**



NOM (S) : _____
 Prénom : _____
 Adresse : _____
 CLUB : _____
 Souhaite réaliser une conférence / diaporama :

	Nombre	prix	Total à payer	
Repas du Samedi 14 Septembre au soir				
☞ 11 € par personne	x	11 €	=	€
Vin de l'Hérault (cuvée spéciale, millésime 1999)				
☞ Carton de six bouteilles	x	18 €	=	€
☞ La bouteille	x	3,5 €	=	€
T-Shirt couleur spécial rassemblement				
☞ Taille XL	x	10 €	=	€
☞ Taille M	x	10 €	=	€
☞ Taille S	x	10 €	=	€
Annales du XI^e Rassemblement Causseard (couture dos carré collé, environ 200 pages)	x	22 €	=	€
TOTAL A PAYER				
Par chèque à l'ordre de CDS34 =				€

A renvoyer avant le 31 Août 2002 à : CDS34, Maison Départementale des Sports,
 200 avenue du père Soulas, 34094 MONTPELLIER CEDEX 5

LES JOURNÉES NATIONALES DE LA SPÉLÉOLOGIE



5 - 6 octobre 2002

Partout en France,
 les 5 et 6 octobre 2002,
 tous, CSR, CDS, Clubs,
 vous vous mobiliserez
 pour jeter la lumière sur
 votre passion pour le moins
 obscure, la Spéléologie.

VIDÉO - DIAPORAMAS

EXPOSITIONS - CONFÉRENCES

BAPTÊMES - INITIATIONS - VISITES DE GROTTES

Vous pouvez vous procurer des documents de promotion pour animer cette journée (affiches; informations générales sur la spéléologie, la Fédé ...) auprès de votre CDS.

Rapport moral du Président du C.S.R.

Un hommage est rendu tout d'abord à deux spéléologues disparus cette année, qui ont profondément marqué la spéléologie régionale : Gérard PROPOS et Cédric DAROLLES.

Le 8 avril 2001, vous m'avez élu comme président du Comité de Spéléologie Régional de Midi-Pyrénées. Réaliste de mes agissements et de la tâche que cela représentait, je me suis engagé sur divers points que je vous rappelle aujourd'hui :

D'une part, relancer les commissions, développer et amener des aides concrètes à toutes les initiatives émanant des CDS, des clubs ou des particuliers, et, d'autre part d'améliorer la fonctionnalité et la gestion administrative de notre structure.

Aujourd'hui, le temps des bilan est arrivé. Cette année 2001 peut à mon idée se qualifier de constructive en de nombreux points. En effet, tout au long de ces 12 mois les rôles de chacun se sont définis, la confiance s'est établie et chacun à son poste s'est tenu de mener à bien, avec toute la latitude nécessaire, les tâches qui lui incombent.

Trois membres du Comité directeur nous ont aujourd'hui quitté : Laurent Vasse, Cécile Morlec et Claude Milhas, tous trois trop occupés par ailleurs. Je tiens ici à les remercier, pour leurs activités menées au sein du Comité Directeur.

Afin d'être le plus complet possible dans ma rétrospective de 2001, je vais vous relater les actions traitées sous forme calendaire. Je n'énumérerai là, que les grandes lignes des thèmes conduits à ce jour par le CD, les présidents de commissions sont bien entendu, eux même les mieux placés pour résumer leurs activités. Je ne peux cependant oublier de valoriser ici, les nombreuses interventions quotidiennes menées bien souvent dans

l'ombre par les uns et les autres (membres de CD, Pts de CDS, Pts de commissions, Pts de clubs ...), je ne parle là, d'actions de relations, de partenariat, ou de vigilance continue vis-à-vis de notre liberté de pratique, un travail de fond colossal bien souvent informellement fait lors de sorties, de rencontres, d'appels téléphoniques ou par courriers divers.

En préambule et de mon point de vue, je tiens aussi à faire quelques précisions afin de bien faire entendre les grandes lignes d'activité d'un Comité comme le notre. Travail fourni quotidiennement par chacun sur notre domaine de compétence, que nous soyons bénévoles ou employés.

Le Comité Régional est une instance de partenariat, entre notre Fédération et nos Comités Départementaux mais aussi entre la Fédération et l'ensemble des sujets qui traitent de la spéléologie en Midi-Pyrénées. Il y a en cela le devoir de suivi des dossiers reçus, de transmettre bilatéralement les informations collectées et de réagir lorsque cela est nécessaire.

Le Comité est par ailleurs, envers les fédérés, un vecteur exclusif de l'information spéléologique, en cela Spéléoc est notre support primordial diffusé trimestriellement à chacun de nous.

Le Comité est aussi le partenaire privilégié des instances régionales institutionnelles (DRJS, CROS, Conseil Régional ...), à ce titre le Comité Régional se doit de représenter notre pratique, de la défendre et de la promouvoir.

Outre ces rôles de partenariat, notre Comité est avant tout une instance de service où les fédérés et non fédérés viennent s'informer. Il est en mesure de renseigner ou d'orienter au mieux toutes les demandes relatives à des stages, des clubs, des références d'adhérents, des listings, des conseils, des problèmes divers, ...

D'avril à juin,

Le 1er mai 2001, s'est déroulé notre première réunion de Comité Directeur.

Un nouveau bureau est élu : Fabrice Rozier au poste de Président Adjoint, Maurice Duchêne au titre de Vice-Président et Thierry Larroque poursuit sa tâche de trésorier. Ce même jour, Olivier Billaud est élu à la présidence de la commission Canyon.

Plusieurs décisions votées ce 1er mai sont immédiatement suivies des faits dans ce trimestre, comme, par exemple :

- Le développement de l'aide aux actions diverses et l'aide à la formation personnelle, (définition des critères/conception des documents/budgétisation et mise en place de l'aide).

Nous avons aussi en exemple :

- La mise en place d'une commission financière qui s'est par la suite réunie le 16 mai. A cette occasion, différents outils de gestion destinés à améliorer la clarté de notre fonctionnement sont réfléchis.

Je vous rappelle que je m'étais engagé lors de notre précédente AG, à rechercher des solutions dans le but de simplifier les tâches incombant à la gestion de notre trésorerie. Aujourd'hui, un Centre de Gestion Agréé assure le suivi des documents administratifs relatifs aux salariés. Certes cela engage des frais, mais allège sans aucun doute la charge du CD. Cela permettra lors des passations de mandat de faciliter aussi, la transmission pour le poste clé de notre structure qu'est la trésorerie.

- Le 16 mai, une séance de traitement des archives au CSR permet de refaire un peu de clair dans l'empilement d'une bonne dizaine d'années d'exercice. Le 21 mai c'est la réunion des Grands Elec-

teurs, préparation de l'Assemblée Générale de notre Fédération et les requêtes sont très nombreuses.

- Le 2 juin, c'est le congrès national de la FFS en Savoie, la région y est dignement représentée et les revendications donnent suite aux requêtes.

- Le 14 juin, Corinne Goutay notre CES, achève son contrat d'employée.

- Courant juin, une festivité organisée par le CROS nous permet de faire plus ample connaissance avec les institutions partenaires, occasion pour relancer diverses demandes en cours envers Jeunesses et Sports entre autre.

- Enfin, pour clore ce premier trimestre d'activités, nous nous afférons à la mise en place de « l'info en bref », outil d'information des documents en arrivées ou traités par le siège, vers les membres du C.D, les présidents de Commissions et de CDS.

De juillet à septembre,

- Michel Soulier, doyen de nos cotisations pour notre région décentralisée, poursuit dans l'ombre, une bataille de longue haleine sur le prix des licences initiation avec le Comité Directeur de la fédération. Affaire de tous, qui traité par une seule personne, mérite toutes nos félicitations.

- Peu à peu durant ce trimestre, les procédures et mises au point décidées lors de la réunion de la commission financière deviennent effectives, quelques fermetures de comptes et basculement financier sont réalisés et bon nombre des outils de gestion définis sont mis en application.

- Diverses rencontres initiées par la DDRJS sur le thème des activités de pleine nature sont suivies par Gérard Cazes, l'avenir en terme de gestion du patrimoine naturel est un point primordial pour un devenir serein de notre pratique, nous sommes systématiquement pré-

sents

-Le 9 septembre, se déroule notre seconde réunion de C. D. à l'occasion du congrès des Grands Causés, diverses demandes d'aides financières sont traitées, d'actions diverses ou liées à de la formation personnelle, elles sont toutes recevables et honorées. Jean-Marc Honiat est élu à la présidence de la commission EFS et Olivier Guérard à la présidence audiovisuelle.

D'octobre à décembre,

- Le 8 octobre Gérard Cazes, Maurice Duchène et Delphine Jaconeilli, débute le recrutement d'un nouveau contrat CES pour succéder aux fonctions de Corinne Goutay. Le 15 octobre, Melle Alida Reguera est retenue et prend ses fonctions sous la coordination de Delphine.

- Fin octobre, deux dossiers complets de recherche de financements sont déposés : un à destination du Conseil Régional, l'autre à la DDRJS.

- Denise Soulier assure courant novembre le montage d'un dossier complexe lié à la pérennisation de l'emploi jeune de Delphine.

- Les 24 et 25 novembre, Michel Soulier se rend à Paris, il y représente et défend nos intérêts régionaux lors de la réunion des Présidents de régions.

- Le 26 novembre, je participe à une réunion de travail (semi informelle) avec Yannick Leguillou et Frédéric Maksud sur le sujet du SRA.

- En décembre, l'opération commandes groupées démarre, elle s'étale jusqu'au mois de mars avec la récupération des marchandises chez G. Jauzion.

Comme vous pouvez le constater par cette énumération succincte, les tâches quotidiennes relevant de la compétence et du devoir de CD ne manquent pas.

Je ne vous énumère pas là non

plus, le colossal travail de bénévoles mené dans l'ombre au sein des commissions telles que l'environnement, Spéléoc, cotisations ou la trésorerie, des personnes et des compétences à toutes épreuves qui font sans aucun doute que la boutique tourne.

Je vais clore ce rapport moral par une courte analyse personnelle. Je pense que la majorité des objectifs fixés lors de notre précédente AG ont avancé, une ambiance sereine permet aujourd'hui à chacun d'œuvrer dans son domaine de compétence en toute autonomie. Certes, les objectifs fixés en terme de dynamisation des commissions ne sont à mon idée pas totalement atteints, toutes les commissions hormis le secours dispose à ce jour d'un président, cela est un bon point mais reste insuffisant, une dynamique doit maintenant être insufflée pour chacune des commissions, cela ne pourra s'entrevoir que par la constitution d'équipes solides relayées sur le plan des départements.

Par ailleurs et à caractère plus général, les projets ne manquent pas, mise en place d'un site Internet, réalisation d'une plaquette de promotion des activités du Comité Régional, développement et recherche de financements à l'attention des départements dans le cadre d'une politique de mise en sécurité des sites de pratiques, poursuite et multiplication des activités menées dans le cadre environnemental envers les départements, aides aux actions, à la formation ...etc...etc.

La main d'œuvre et les bonnes volontés à toutes initiatives constructives sont bien plus manquantes que les projets, en cela je rappellerai pour en terminer que les bonnes volontés seront les bienvenues dans le Comité Directeur, même au delà des postes disponibles, cela n'est en rien mon inquiétude.

Bernard TOURTE
Président du C.S.R.

Rassemblement de Saint Girons

Photos d'Alain Massuyeau



Repas de midi dans la salle

Réunion Amalgame



A.G. : Le bureau de la région

A.G. : Les représentants de la
Fédération écoutent le rapport de la
commission environnement ...

