

Spéléo



4^e TRIMESTRE 1990 - N° 53

AQUITAINE
LANGUEDOC
ROUSSILLON
MIDI —
PYRÉNÉES



REVUE TRIMESTRIELLE DES SPÉLÉOLOGUES DU GRAND SUD-OUEST

Michel SOULIER

5, rue Bourdelle
82300 CAUSSADE

☎ 63.93.22.14

Sommaire

- | | |
|---|--------|
| ▶ Éditorial | Page 3 |
| ▶ Extraits de « INFO.SSF » :
Spécifiques Midi-Pyrénées | Page 4 |
| ▶ La rivière de Las Fonts | Page 5 |
| ▶ Archéologie | Page 6 |
| ▶ Informations diverses | Page 7 |
| ▶ Informations diverses (suite) | Page 8 |
| ▶ Parc Naturel Régional
du Haut-Languedoc | Page 8 |

Édition Administration : C.S.R. Midi-Pyrénées F.F.S. 54, rue des 7 Troubadours

Directeur de la Publication : Castagné Fabrice 3, rue Croix Blanche, 31700 Blagnac, Tél. 61.71.55.99

Trésorier adjoint : Fau Jacques, Barthes Folle, 82300 Caussade

Abonnement : Soulier Michel 5, rue Bourdelle, 82300 Caussade

Attaché de direction Aquitaine : Soulé Jean-Louis 25, avenue de la Forêt, 33740 Ares, Tél. 56.60.14.93

Attaché de direction Languedoc-Roussillon : Bes Christophe 9, rue Descartes, 11000 Carcassonne, Tél. 68.47.13.15

CORRESPONDANTS DÉPARTEMENTAUX

09 ARIÈGE : Buissan Olivier, HLM n° 21 09400 Mercus-Garrabet

11 AUDE : Bes Christophe, 9, rue Descartes, 11000 Carcassonne

12 AVEYRON : Rocher Jean-Louis, 11, bd St-Antoine, 12100 Millau

30 GARD : Xavier Leynaud, 8, rue Marcel Gobosse, 30000 Nîmes

31 HAUTE-GARONNE : Caudron Olivier, 5, impasse J.B. Clément, 31120 Portet/Garonne

32 GERS : Brouard Rémy, appt 28, Résidence Suberrie, 10, rue Chateaudrun, 32000 Auch

33 GIRONDE : Soulé Jean-Louis, 25, avenue de la Forêt, 33740 Ares

34 HÉRAULT : Sallot Jean-Claude, 11, avenue de Montpellier, 34170 Gignan

40 LANDES : Rouanet Jean, 3, avenue de Jouandin, appt 562, 64100 Bayonne

47 LOT/GARONNE : Gandin Michel, Charbonnier, 47800 Miramont

64 PYRÉNÉES-ATLANTIQUES : Coucournon Joël, 2, rue des Sablières, 64620 Bihères en Ossau

81 TARN : Coustet Robert, 26, chemin d'En Calmettes, 81500 Lavaur

82 TARN/GARONNE : Soulier Michel, 5, rue Bourdelle, 82300 Caussade

POSTES A POURVOIR :

24 DORDOGNE

46 LOT

48 LOZÈRE

65 HAUTES-PYRÉNÉES

66 PYRÉNÉES-ORIENTALES

Fabrication et Réalisation : CASTAGNÉ Fabrice - POUDEVIGNE Hervé

Abonnement annuel : 65 F
Chèques ou CCP libeller à l'ordre de :
Spéléoc C.S.R. Midi-Pyrénées

Dépôt légal : 4^e trimestre 1990
N° ISSN 0241 4104
Commission Paritaire des Publications
et Agences de Presse, N° 65401

La responsabilité des articles et des informations n'engage que leurs auteurs.

Imp. Midi-Pyrénées Impression - Tél. 61 44 11 12

Il y a quelques mois,
personne ne pouvait nier
que la suppression
de « SPÉLÉOC »
demeurait la perspective
d'avenir la plus évidente...

EDI TORIAL

La démission de Fabrice CASTAGNÉ (novembre 1989) ne fut réalisée, et suivie d'effet que très tardivement en août 1990.

Parallèlement à la mise en place d'un plan de restructuration destiné à stabiliser la revue, il convenait de liquider le passif de l'année 1990.

Il nous fallait tout d'abord conserver la commission paritaire dont les avantages principaux sont une TVA à 5 % et des frais d'envoi à 1,60 F par numéro. A charge de revanche, l'administration reste attachée à la régularité de publication, elle reste intransigeante quant à la publication de 4 numéros par an...

Voici donc en urgence, les numéros 51, 52, 53 qui devaient impérativement sortir avant janvier 1991, nous espérons que malgré la minceur de ces numéros vous y trouviez matière à réflexion.

Le projet de « SPÉLÉOC » pour les années à venir vous sera présenté en mars 1991, durant l'A.G., la publication du n° 54 « spécial A.G. » devrait marquer le renouveau de cette revue. C'est alors seulement que nous vous proposerons les abonnements, de façon à ce que vous puissiez investir en connaissance de cause.



Pour le CSR,

Hervé POUDEVIGNE

EXTRAITS DE « INFO.SSF » N° 19 – DÉCEMBRE 1990
SPÉCIFIQUES MIDI-PYRÉNÉES

■ NUMÉRO
D'APPEL S.S.F.

Le SSF est désormais
doté d'une ligne
téléphonique
avec transfert d'appel :
les utilisateurs devraient
donc toujours obtenir
un interlocuteur membre
de l'opérationnel national,
ou un
répondeur-enregistreur
lu dans les heures
qui suivent.
Voici ce numéro :
84.37.51.39.

Cette ligne n'est pas à utiliser
pour les affaires courantes :
elle est réservée aux problèmes
opérationnels.

Elle n'est pas destinée à rempla-
cer l'appel direct du témoin au CTD
local ou à la Gendarmerie : elle est
utile à connaître pour les étrangers
à une région donnée, qui ignorent
les contacts locaux. Elle servira
surtout aux CTD pour prendre
contact avec la Direction du SSF,
en début de sauvetage ou en cas de
problème particulier. Enfin, c'est le
numéro à communiquer aux admi-
nistrations.

Veuillez noter également deux
numéros de télécopieurs (utilisa-
bles fin décembre 90)

• chez J.C. FRACHON
Tél 84.37.51.47

• chez P. LAFOSSE
Tél 84.51.74.89

● RENCONTRE
DES CONSEILLERS
TECHNIQUES
DU « GRAND SUD-OUEST »
Toulouse (Haute-Garonne)
8 et 9 décembre 1990

Soucieux de régler un certain
nombre de problèmes départemen-
taux au-delà des structures tradi-
tionnelles (CDS et CSR), le SSF a pris
l'initiative d'instaurer des rencontres
sur de larges zones, couvrant près
d'un quart de la France karstique : la
participation du Bureau SSF permet
de répondre aux interrogations et de
déramatiser certains conflits lo-
caux.

Une première réunion avait eu lieu
les 20 et 21 janvier 1990 à Franche-
ville (Côte-d'Or), pour les CT du
« Grand Nord-Est » : elle avait été un
succès : sur 16 départements invi-
tés, 14 étaient représentés par 13
CTD et 10 CTA (voir CR dans « Info-
SSF » n° 16, mars 1990, p. 6 et 7).

Une rencontre du même type a été
programmée dans le Sud-Ouest les 8
et 9 décembre 1990. P.H. FONTES-
PIS-LOSTE (CTN) et G. QUER (Cor-
respondant Régional F) ont pris en
charge son organisation matérielle.
Sur 18 départements invités, seuls
10 étaient représentés, par 5 CTD
(seulement !) et 11 CTA (départe-
ments 09, 12, 31, 32, 46, 64, 66, 65,
81, 82). Le Bureau SSF était repré-
senté par J.C. FRACHON et P.
LAFOSSE.

Les échanges ont surtout porté sur
la restructuration de 2 spéléo-secours
départementaux (09 et 81), sur la
formation, la collaboration avec les
corps constitués, et la médicalisation
des secours. D'autres sujets auraient
pu être abordés (équipes interdépar-
tementales, secours en Espagne...),
mais ne l'ont pas été faute de temps :
la majorité des participants n'étant
présents que le samedi.

Un demi-succès dont, lié à une
certaine inertie et à un manque d'ou-
verture d'esprit : étonnant de la part
d'une région réputée dynamique !

J.C. FRACHON ■

● A PROPOS DES EXERCICES
DE SECOURS

Mentionnons cependant quel-
ques exercices régionaux récents et
remarquables par leur importance :

- région Aquitaine : 27-28 octobre à
la Pierre-St Martin
- région Midi-Pyrénées : 10-11
novembre à la Coume Ouarnède
- région Franche-Comté : 10-11
novembre à la Grotte de Menouille
- région Languedoc-Roussillon : 24-
25 novembre à Fontrabieuse

J.C. FRACHON ■

● STAGE NATIONAL
CONSEILLER TECHNIQUE

Le stage 1991 se tiendra à Cahors
(Lot) du 1^{er} au 7 septembre inclus.

Programme : se reporter aux réfé-
rentiels SSF. Les candidats devront
se présenter au préalable à un week-
end de tests techniques, dont les
dates leur seront proposées lors de
leur inscription. Les brevetés de
l'EFS sont dispensés de cette forma-
lité.

Date limite d'inscription : tests tech-
niques : 31 mai 1991 - stage : 31
juillet 1991.

Responsables : P.H. FONTESPIS-
LOSTE et P. PELAEZ

● ASSURANCE
DES CADRES

M. DECOBERT (délégué aux assu-
rances de la FFS) nous fait savoir que
les cadres de stages fédéraux non
assurés à la FFS (il y en a) ne sont pas
couverts par la FFS pendant la durée
de leur encadrement (un problème
récent est survenu lors d'un stage
EFS).

Il faut donc prévenir les collègues
qui se trouveraient dans cette situa-
tion, et leur conseiller de vérifier si
leur propre assurance les couvre
pendant leurs prestations de cadres
(ce ne semble pas être le cas de
toutes, par exemple la MAIF).

En revanche, les cadres ayant
souscrit l'assurance FFS sont BIEN
assurés

J.C. FRACHON ■

● COMPTES RENDUS
D'INTERVENTIONS

9) Gorges de la Jonte (12 Peyrelaut)
- 08 juillet 1990

Intervention du SSF 12 pour dégager
un randonneur ayant fait une
chute en VTT dans un ravin très
accidenté (50 m de chute, contusions
multiples).

J.L. MAURY (5CTD 12) ■

26) Coume Ferrat (09 Balaguères)
- 14 octobre 1990

Un spéléologue, non fédérée, est
malade à son réveil (infection urina-
ire) après un bivouac à - 250.
Après un début de sauvetage confus
conduit par les sapeurs-pompiers,
les équipes du SSF de l'Ariège et de
Haute-Garonne reprennent l'opéra-
tion en mains (avec l'aide du
GRIMPS de Toulouse et des CRS de
Lannemezan). La victime est éva-
cuée en une dizaine d'heures, avec
notamment une remontée en
« balancier » dans le puits d'entrée
haut de 107 m.

C. BILLIARD (CTD 09) ■

DÉSObSTRUCTION
OBSCURS UNIVERS, ROCHERS ET SENTIERS

LA RIVIÈRE DE LAS FONTS

La Rivière de Las Fonts, encore comme sous le nom de « Rivière des Tarnais », se situe sur la commune de Penne du Tarn.

Son entrée au creux d'une doline fut découverte par les spéléos de l'O.U.R.S. au cours du printemps 1987.

Après quelques séances de désobstruction un réseau s'ouvre à nous, merveilleux de beauté et riche d'intérêt hydrologique et archéologique. MALHEUREUSEMENT l'excès de fréquentation entraîna de nombreuses dégradations.

L'entrée de la cavité est un conduit rampant qui s'ouvre en porche sous un joint de stratification, le ruisseau s'écoule en bas d'une salle plus vaste.

L'aval est très étroit et difficile d'accès, l'amont débouche sur une galerie aux dimensions importantes : 2 à 3 mètres de largeur en moyenne, parfois plus de 10 mètres de hauteur et environ cinq cent mètres de développement. La progression est stoppée par un siphon actuellement infranchissable.

Les explorations qui suivirent la découverte de la rivière furent accompagnées de différents travaux tant l'intérêt de ce réseau était grand. Ainsi les séances de désobstructions, de photographies, de topographies, de colorations se succédèrent.

La présence de nombreux ossements nous a conduit à inviter Monsieur François ROUZAUD de la Direction des Antiquités Préhistorique à une visite du réseau. Son compte rendu du 21 octobre 1987 rapporte la découverte d'un important matériel archéologique dans le lit de la rivière, quelques pièces en place - dans le sédiment. Ce matériel se compose d'ossements (bœufs, bisons, castors, chevaux, cerfs...), de l'outillage lithique (éclats de silex) et de fragments de Poteries. Suite à cette visite, nous avons été conviés à localiser sur la topographie les vestiges et traces connues, ce qui fut fait. Nous avons poursuivi notre travail sur la cavité, explorant des réseaux parallèles, désobstant d'autres passages. Les derniers travaux remontent à sep-

tembre 1990 ou par deux fois nous avons essayé de passer le siphon terminal, la sécheresse de ces dernières années le permettant. Malheureusement nos tentatives s'avèrent infructueuses.

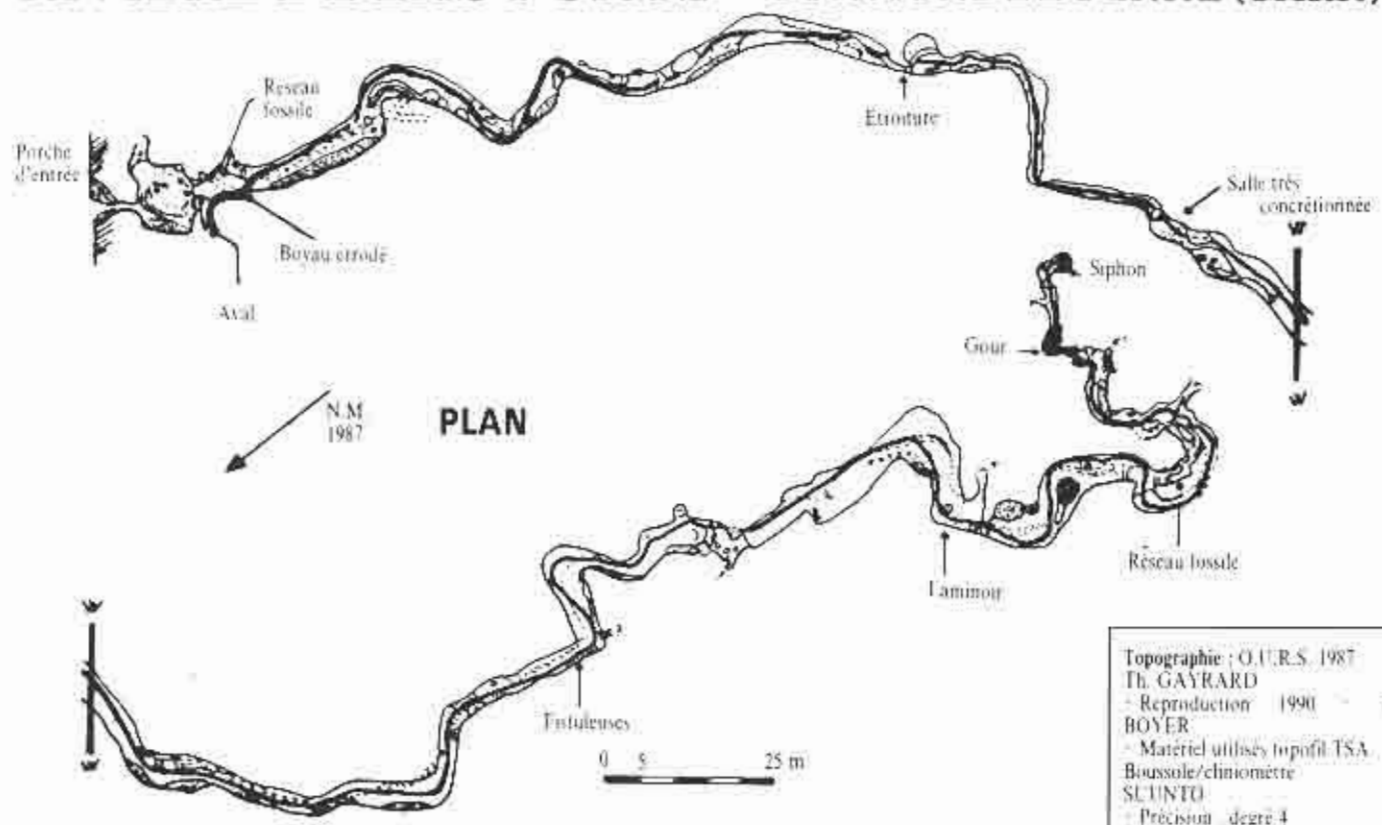
Depuis la découverte en 1987, de nombreuses personnes, spéléos ou non, défilent dans la cavité, certaines de ces visites n'ont pas été scrupuleuses devant la beauté millénaire qui leur était permise d'admirer, détruisant en grande partie les formidables plafonds de fistuleuses et volant la plupart des ossements.

C'est pourquoi nous vous demandons à tous de faire très attention à ce qu'il reste, afin que le réseau de LAS FONTS ne subisse pas le sort de beaucoup de cavités.

Le monde Souterrain fait partie intégrante de notre patrimoine, de plus il est un univers unique de mystères et de pureté. Le Spéleo doit être son hôte et son interlocuteur privilégié et non son ennemi.

L'O.U.R.S. ■

RIVIÈRE DE LAS FONTS COMMUNE DE PENNE (TARN)



ARCHÉOLOGIE

● TROU DU FUT

(Commune de St-Amancet) K 10

A 1,700 km vers le sud-sud-est de St-Amancet, situé sur la partie supérieure du versant rive gauche de la vallée des Avaris. Suivre le chemin qui passe près du « clou » de l'aven Viala en direction de l'est, à environ 100 m après la doline et descendre ensuite d'une cinquantaine de mètres sur le versant face à la carrière. L'entrée se situe sous un gros bloc effondré.

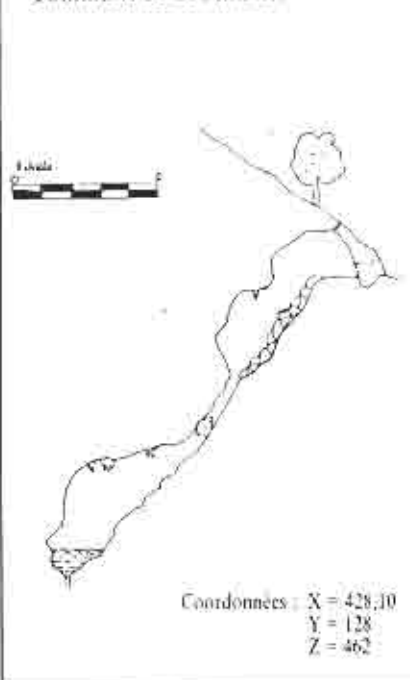
Coordonnées 428,10 - 128,04 - 462 m (Revel XXII - 44 huitième 7-8 - 1/25 000ème).

Cette cavité fut découverte lors d'une prospection en automne 1984 par Jacques Imbert et Jean-Benoît Pelletier et désobstruée par l'a S.R.S.A.S.R. de février 1986 à février 1987.

Description cavité dangereuse (éboulis instable). L'entrée est un passage étroit causé par l'effondrement d'un porche donnant accès à une faille à demi-colmatée par un éboulis instable et très pentu. Au bas de l'éboulis, départ d'un boyau d'une dizaine de mètres s'ouvrant sur une petite salle sans issue. On note la présence d'un courant d'air dans l'éboulis au niveau de l'étranglement.

F. MOUYNET ■

Trou du fût (coupe)
Commune de St-Amancet



● Les spéléologues modernes sont de plus en plus sensibilisés aux découvertes qu'ils sont susceptibles d'effectuer en matière de Préhistoire (foyers, habitats, sépultures, peintures et gravures), ou de Paléontologie (cf. M. Philippe, in Spelunca, n° 9, janvier-mars 1983). Cette meilleure connaissance des potentialités archéologiques, au sens large, du milieu souterrain ont pour conséquence que des découvertes toujours plus nombreuses sont immédiatement signalées aux directeurs des Antiquités, et peuvent être scientifiquement exploitées, avec la collaboration des spéléologues si ceux-ci le souhaitent (grotte de Roquemaure, dans le Tarn cf. Spelunca, n° 7, 1982), et cela dans d'excellentes conditions. Tout le monde y gagne, les préhistoriens qui étudient des milieux et des vestiges bien conservés, et des spéléologues qui profitent directement des connaissances établies grâce à leurs découvertes : elles seront d'autant plus étendues, approfondies, et parfois spectaculaires, que les vestiges auront été mieux préservés d'emblée.

(Extrait de l'ICHTNOLOGIE
ou de la longue traque des traces
de Jean CLOTTES, Henri DUDAY,
Michel A. GARCIA) ■

● CAVITÉ K10 DE ST-AMANCET (Tarn) : étude du mobilier archéologique (J.M. Séguier - ARPA)

Le mobilier archéologique de la cavité K10, trouvé lors d'une désobstruction par la section spéléologique de la SRSASR, m'a été confié pour étude par MM F. Mouynet, T. Péliissier et H. Poudévigne, que je remercie ici pour leur collaboration et pour leur attitude lors de la découverte.

Ce mobilier se compose uniquement de fragments de vases trouvés tous à peu près au même niveau. Il a été possible d'identifier les restes de 4 récipients différents dont 2 ont pu être en grande partie reconstitués (vases 1 et 2).

DESCRIPTION DU MOBILIER :

• VASE 1 : jarre de taille moyenne (H = 0,27 m ; D max. = 0,235 m), de forme peu galbée, à col rentrant faiblement marqué, munie de 2 mamelons ronds et de 2 préhensions arciformes opposées diamétralement 2 à 2. Pâte beige à noire riche en dégraissants parfois de grosse taille ; surface externe soigneusement lissée. Traces de matières organiques carbonisées à l'intérieur. Encroutement de calcite sur certains tessons.

• VASE 2 : petit gobelet tulipiforme à fond convexe muni de boutons près du bord (H = 0,09 m ; D max. = 0,085 m). Pâte beige assez fine ; surface externe bien lissée.

• VASE 3 : pot tronconique haut non reconstituable (D ouv. = 0,16 m). Pâte très fine brun-rougeâtre ; surface externe noire très bien polie.

• VASE 4 : col d'une évasé à 2 meplats internes (D ouv. = 0,205 m). Pâte grise très fine ; surface externe noire polie ; surface interne grise à lissage ébauché.

DATATION :

Par leurs caractères communs en ce qui concerne les pâtes et le traitement des surfaces, les vases 3 et 4 semblent

contemporains. Le col d'urne n° 4 est, sans ambiguïté, à dater du Bronze Final II ou III, la forme du pot n° 3, peu typique, pouvant fort bien entrer dans cette fourchette chronologique.

La vase n° 1, par sa forme et par ses préhensions arciformes est attribuable au Bronze Ancien. Ce type d'anse est rare en Languedoc mais cependant connu en Languedoc Oriental en contexte Bronze Ancien (grotte du Hasard à Thauraux, Gard).

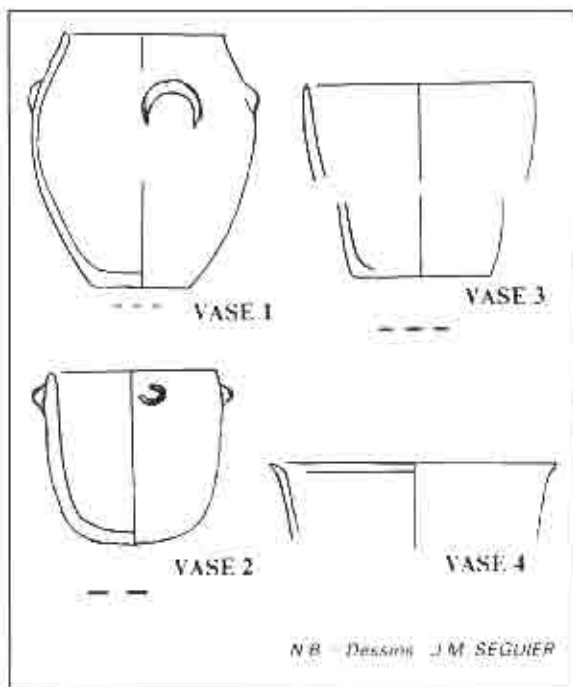
Le vase n° 2 est connu dans des ensembles du Néolithique Final - Chalcolithique mais peut très bien, par son association au vase n° 1, appartenir lui aussi au Bronze Ancien.

CONCLUSIONS :

On a donc au total et autant que l'on puisse en juger par les quelques éléments découverts, les traces de 2 périodes de fréquentation dans la cavité K10, l'une du Bronze Ancien et l'autre du Bronze Final.

La nature de l'occupation ne saurait être déterminée d'autant que la portion de cavité dégagée ne saurait, telle qu'elle se présente à l'heure actuelle, être assimilée à un habitat ou à une grotte sépulcrale. Il semble plutôt que l'on soit en présence de l'entrée colmatée, de façon volontaire ou non, d'un réseau archéologique peut-être important à l'instar de ce qui a été trouvé à Roquemaure, cavité voisine.

L'intérêt de ces vestiges ne peut donc qu'inciter à la plus grande prudence dans toute tentative de désobstruction éventuelle à venir qui ne saurait se faire que sous la surveillance de personnes compétentes.



N.B. Dessins J.M. SÉQUIER

CONGRÈS NATIONAL MONTPELLIER 91

— SYMPOSIUM « LA SPÉLÉOLOGIE ET L'EAU »

Le Congrès 1991 de la FFS aura lieu à Montpellier, accompagné d'un symposium dont le thème « La spéléologie et l'eau » sera abordé sous ses aspects les plus divers, des crues sous terre aux captages, en passant par la spéléoplongée et la colorations. Il sera traité sous les formes les plus variées : communications classiques, tables rondes, mais aussi expositions, films, diaporamas, les concours photos et dessins seront aussi sur le thème de l'eau souterraine, à vos appareils, à vos crayons.

Dans une région où un grand nombre de communes puisent leur eaux dans le karst, nous mettrons en valeur auprès du public et des médias le rôle des spéléos dans la découverte et la mise en exploitation des ressources en eau, la détection et la prévention des pollutions.

— APPEL AUX SPÉLÉOS ET SCIENTIFIQUES

Vous qui avez participé à la mise en place d'un captage, à la lutte contre une pollution, à la connaissance des eaux du karst, vous qui avez réalisé des traçages, exploré ou pompé des siphons mis au points des techniques de progression en milieu aquatique, vous qui avez été bloqués par une crue, etc., contactez-nous dès à présent pour que votre action ou votre expérience soit présentée au rassemblement de Pentecôte 91, sous une forme ou une autre, des crédits ou des moyens matériels peuvent être débloqués pour la réalisation d'expositions.

→ CONTACT

Claude VIALA, coordinateur
3 impasse du Square - 34820 TEYRAN.

→ DÉLÉGUÉ AUX PRODUITS FÉDÉRAUX

Ghislaine LELOURDEC
6, rue Guillaume de Champeaux
77720 CHAMPEAUX
pour tee-shirts, badges...

→ DÉLÉGUÉ AU STAND FÉDÉRAL :

Gilles DRUART
915, chemin des Teyssières
84380 MAZZAN

La fédération possède un stand (panneaux d'expositions) fort intéressant qui peut servir lors d'exposition pour toutes manifestations départementale ou régionale. Pour les modalités pratiques (transport, caution, dégâts...) contactez le responsable.

CNOSF

Suite à la proposition du CNOSF (voir dernier Spéléoc) pour le financement des fédérations sportives voici le texte de la motion présentée par le Comité Directeur FFS.

MOTION DU COMITÉ DIRECTEUR DE LA FÉDÉRATION FRANÇAISE DE SPÉLÉOLOGIE EN SOUTIEN A L'ACTION MENÉE PAR LE CNOSF POUR UN BUDGET DU SPORT DYNAMISANT ET EFFICACE

La Fédération Française Spéléologique soutient sans réserve l'action menée par le CNOSF pour un budget du sport qui traduise une réelle volonté politique de l'état en la matière. Elle souhaite que l'action déterminante qu'elle mène avec tout le mouvement sportif en faveur de la jeunesse soit réellement prise en compte.

Elle s'engage résolument au côté du CNOSF pour qu'enfin la France ait en matière de sport un budget en rapport avec ses ambitions et pour que l'ensemble du travail bénévole mené par le mouvement sportif soit reconnu à sa juste valeur.

FESTIVAL DU DIAPORAMA

La commission Festival du CDS 30 souhaite organiser le 8^{ème} Festival International du Diaporama Spéléologique les 9, 10 et 11 novembre 1991 à ANDUZE.

Ce festival se déroulera cette année sur trois jours au lieu de deux comme précédemment.

En sus de la photographie et du diaporama, la vidéo sera probablement incluse au concours.

→ CONTACT :

Régis HEBRARD
415, chemin « Les Graviès »
30140 ANDUZE - Tél. 66.61.68.32

SPELEO-SECOURS DU LOT

Le président de la FFS, Claude MOURET, a écrit au Préfet du Lot à propos du spéléo-secours de ce département.

Nous vous suggérons de réunir dans les meilleurs délais les différents partenaires afin de mettre sur pied les bases d'une organisation efficace des secours souterrains dans votre département et vous réexprimons notre volonté que ces secours puissent être assurés avec toutes les garanties souhaitables.

INFORMATIONS DIVERSES

ASSURANCE FÉDÉRALE

La garantie des biens confiés aux clubs et structures fédérales passe à 40 000 F par sinistre et 200 000 F par an avec maintien d'une franchise de 500 F.

Rappel des activités garanties :

La spéléologie sous toutes ses formes (cavités naturelles ou artificielles, anciennes mines). Les activités d'entraînement et de perfectionnement de toute nature. L'alpinisme - La plongée - Le canoë-kayak - L'hydrospeed - La randonnée pédestre - Le ski de fond - Le ski alpin (sauf hors piste) - La randonnée à ski ou avec raquettes - Les descentes de canyon - Les opérations de secours - L'approche des cavités - L'archéologie.

OBJECTEURS DE CONSCIENCE

Toute association membre de la FFS et désirant utiliser les services d'un objecteur de conscience doit, avant toute démarche, adresser un dossier argumenté au Président de la FFS. Dans tous les cas, le bureau de la FFS se réserve le droit d'accepter ou de refuser les dossiers qui lui sont présentés.

C'est la FFS qui est agréée pour accueillir des objecteurs et notre ministère de tutelle vient de nous inviter à ne pas multiplier inconsidérément ces postes.

Aussi, le bureau a-t-il décidé de favoriser prioritairement les structures fédérales nationales, régionales, départementales avant les associations ce qui explique l'article ci-dessus.

NAISSANCE D'UN NOUVEAU CLUB SPÉLÉO

L'association Abîmes a été déclarée le 10 octobre 1990 à Blaye-Les-Mines - Mairie - 81400 CARMAUX.

OBJECTIFS :

Pratique de la Spéléo sportive, recherche, prospection, étude du milieu.

L'association Abîmes cherche à prendre contact avec les autres clubs pour participer à des activités communes : camp estival, recherche, week-end inter-club, nettoyage de cavités, inventaire Tarn-Nord.

Les difficultés rencontrées par un club nouvellement constitué comme « Abîmes » sont liées au manque de matériel, pour cette raison, Abîmes est à la recherche de matériel, matériel individuel en particulier.

→ A CONTACTER :

- Joël DOAT - 13, rue Maravielle
BLAYE-LES-MINES - Tél. 63.36.45.12
- David LAURENT - 135 bis, rue St-Jean
81400 CARMAUX - Tél. 63.36.74.22

PARC NATUREL RÉGIONAL DU HAUT-LANGUEDOC

Brassac, le 17 décembre 1990

Objet : Protection des chauves-souris de la grotte du Castellàs.

Monsieur,

Les nouvelles de la protection des chauves-souris du Castellàs après la première année de mise en place de la grille, sont plutôt mauvaises. En effet, à ma grande déception, j'ai constaté la faible fréquentation d'une des espèces de chauves-souris utilisant le site : les minioptères.

Alors que toutes les autres espèces étaient normalement présentes et même fréquentaient des secteurs jusqu'à présent délaissés, le nombre de minioptères était de quelques centaines d'individus au lieu de 2.000 individus. Bien sûr la grille fut enlevée et le nombre d'individus est redevenu normal.

Après renseignement auprès de nombreux spécialistes, ce fait jusqu'alors inconnu, s'est produit dans divers sites cette année (cf. papier annexé). Une étude est en cours pour trouver des solutions à ce problème.

En attendant les résultats et conclusions de cette étude, je ne pense pas opportun de remettre la grille en place début avril comme il est prévu par la convention ; la sauvegarde de cette population étant prioritaire.

Je demande la collaboration de chacun pour le respect et la tranquillité de ce site du début avril à fin août afin d'éviter la fréquentation de cette partie de grotte au cours de cette période.

Encore merci pour votre aide et votre collaboration. Je me tiens à votre disposition pour plus de renseignements.

Je vous prie d'agréer, Monsieur, mes sincères salutations.

Frédéric NÉRI ■