BULLE CDS 31

Bulletin d'information et de liaison du Comité Départemental de Spéléologie et de descente de Canyon de la Haute-Garonne

N°31

Dans ce numéro :

• Edito	p.1
• Planning JNSC	p.2
• Topoguide "Coume"	p.2
• Interclubs "Coume"	p.3
• Gouffre Lépineux	p.4
• topo du siphon JYG	p.5
• CR formation secours	p.6
• AG SSS31	p.7
• Infos SSS	p.9
• Com'plongée	p.10
• Com'fichiers	p.11
• Com'jeunes	p.12
• Com'canyon	p.14
• Who'swho	p.16

Edito

Mais qu'est ce que je pourrais vous raconter aujourd'hui ??? Franchement, vous, à minuit du soir, à jeun, les yeux explosés à force de mater cet écran, mal au dos parce que vous êtes vautré n'importe comment sur votre chaise depuis deux heures, vous trouveriez quelque chose à me dire ?

Je pourrais essayer le genre éco-citoyen, c'est à la mode...

En cette fin d'année marquée par le sommet de Copenhague, le comité départemental de spéléologie est fier de constater que les objectifs décrits dans le "Mémento du dirigeant" à la dernière assemblée générale s'incrivent parfaitement dans la ligne du développement durable et du respect de la norme ISO 14 001 et que, malgré les restrictions de budget imposées par le Ministère, nos actions de sensibilisation de nos fédérés pour la réduction de leur bilan carbonne, ainsi que projets de sauvegarde des chauve-souris et plus généralement de la biodiversité souterraine, sont en concordance parfaite avec la lutte que nous avons entreprise contre le changement climatique en partenariat avec la commune de Juzet-d'Izaut...

Hum... à la mode, mais nul... Je pourrais essayer le genre entousiaste ?

Enfin la rentrée ! Réjouissez-vous tous, c'est l'heure de JNSC et de tous les merveilleux moments que nous procurent ce WE d'exception et de partage entre spéléos ! Et en plus, on a prévu pour cette fin d'année plein de supers interclubs, on va s'éclater à donf tous ensembles, et puis ensuite, on fera des grands barbecs de la balle, et même si il pleut, ben on fera de la soupe, c'est sympa aussi, de toute façon, on s'amuse toujours quelque soit le temps, non ? Et puis cet automne s'annonce vraiment chouette : on a plein de désob en cours, on y travaille depuis tellement de temps maintenant, sur tous ces trous, que c'est sûr, ça va passer au prochain coup, et on va pouvoir faire plein de première. D'ailleurs, on vous invitera pour la première, parce que c'est vraiment des moments qu'il faut partager, et puis aussi comme ça vous pourrez porter nos kits...

Hum... ça fait un peu too much, non ? Et le genre psychorigide (ça pourrait m'aller bien, non ?)

Pour entammer cette nouvelle année scolaire 2010-2011, je me permet de vous rappeler les différents projets ayant actuellement cours au sein de CDS31. Premièrement, nous travaillons toujours sur le topoguide de la Coume Ouarnède. L'avancée du projet n'a pas toujours été à la hauteur de nos espérances, mais nous avons bon espoir que cette année voit ce projet faire un grand pas en avant. Secondement, le sentier karstique est toujours à l'ordre du jour. On étudie la possibilité d'embaucher un éco-interpréteur pour qu'il nous explique ce qu'il faut voir dans nos trous. Treutch, le projet formation, mené en parrallèle par les différents clubs fédérés du CDS31. Vous trouverez dans ce bulletin et les suivants de nombreux comptes-rendus de ces actions, et nous vous proposerons à la prochaine assemblée générale une estimation de la population haute-garonnaise formée ou sensibilisée par nos soins, avec %, moyenne, écart-type, demi-cartyle et graphiques compliqués...

Hum... Au pire, si j'ai vraiment rien à dire, j'ai qu'à la fermer, non ? Alors, bonne nuit ;o)

Lulu

INFOS DIVERS

Infos JNSC 2010

Cette année, le club Spéléo Canyon Airbus a pris en charge l'organisation des JNSC 2010 (Journées Nationales de la Spéléo et du Canyon). Mais je rappelle que c'est une manifestation fédérale engageant tous les clubs au travers de leur CDS. L'objectif est de faire connaître nos activités et de recruter de nouveaux membres.

Leur succès dépend de vous tous…

Nous avons décidé de procéder en 2 temps :

- Septembre : campagne de pub et animations dans les magasins de sport et autres évènements sportifs
- 02 et 03 octobre : sorties initiation spéléo et canyon

Nous souhaitons vous associer à l'organisation de ces JNSC de 2 façons possibles :

- Participer à une animation en septembre. Voici les dates à retenir :
  - WE 11 & 12 septembre : journées Vital Sport à DECATHLON ESCALQUENS -> besoin de 4 personnes par demi-journée (soit 16 personnes)
  - Samedi 25 septembre : animation à DECATHLON du Perget à COLOMIERS -> besoin de 2 personnes par demi-journée (soit 4 personnes)
  - Dimanche 26 septembre : journée Sport Santé à PECH DAVID, organisée par le Comité Départemental Olympique et Sportif -> besoin de 2 personnes par demi-journée (soit 4 personnes)
  - Dimanche 26 septembre : journée Sport Santé à St FERREOL, organisée par le Comité Régional Olympique et Sportif -> contacter ATK ou le SC Epia
- Organiser ou participer à l'encadrement des sorties initiation du 02 & 03 octobre :
  - sorties spéléo : 3 sorties déjà programmées (Laspugues, Peillot, Mayrière)
  - sorties canyon : 3 sorties déjà programmées (Luchon, Vicdessos)

Brevetés fédéraux : vous pouvez proposer une sortie supplémentaire. Les sorties seront confirmées selon le nombre d'inscriptions.

Afin de bien organiser ces évènements et pour obtenir tous les détails de chaque rendez-vous, vous voudrez bien nous contacter. **Merci pour votre réponse rapide à cds31.jnsc@free.fr ou 06.70.42.20.53**

Michel Souverville
membre du SC Airbus et coordinateur des JNSC 2010 pour le CDS31

Projet d'édition du "topo-guide des traversées de la Coume"

Pour ceux (zé celles) qui ne sont pas à jour dans les infos, je rappelle que l'idée d'éditer un topo-guide spéléo sur les cavités du réseau Félix Trombe-Henne Morte a émergé sous le casque de certains de vos dirigeants.

Le principal argument qui a motivé votre CDS pour se lancer dans ce projet (ambitieux) est que : « Et puis, si on en faisait une réalisation Collective (noter la majuscule), ça créerait du lien dans la communauté spéléo haute-garonnaise et y'en a bien besoin, b…de m… »

Un groupe de travail, que votre humble serviteur anime, a commencé à bosser sur la forme du bouquin, une liste des cavités, le contenu type et quelques autres cogitations. Le plus laborieux (mais le plus excitant aussi) reste à pondre : Les textes.

Toute la matière première devant servir à faire ce contenu sera collectée dans une première étape par vous, nous, toi ou moi, lors de sorties interclubs qu'organisera régulièrement le CDS 31. Et toutes ces infos (descriptions des cheminements dessus et dessous, fiches d'équipement, photos, coordonnées GPS, ...) aboutiront dans une « banque de données », de laquelle sortira une première mouture de textes en vue de parution. Textes et infos qu'il faudra vérifier, « tester » in

situ et reformuler autant de fois que possible jusqu'à ce qu'ils soient parfaits (ou presque).

Lors d'un premier Interclubs, mi-juin, malgré un temps pourri sur la Coume (pour une fois !!!) du boulot a pu être réalisé sur les cavités de Coume Nère et Bourusse.

Appel à bonnes volontés :

Pour enrichir, ou « tester » les données à paraître dans ce topo guide, le CDS cherche des bonnes âmes :

- *lors de sorties interclubs*, ouvertes à tout pratiquant, qu'organisera le CDS (Il y en aura des balèses, mais aussi des plus cools.). L'un des coordonnateur du projet donnera le « travail » à réaliser par les équipes (repérage, descriptif, essai sur (et sous) le terrain de documents déjà élaborés,…). Le programme jusqu'à fin 2010 est plus loin dans l'article.

- *lors de votre « sortie de clubs »* pour les mêmes objectifs, mais à faire « entre potes ». Pour cela, en me contactant assez tôt, avant l'une de vos virées dans l'une des cavités dont les infos sont incomplètes ou à vérifier, je vous transmets du taf à faire pour cette (grande) œuvre collective. C'est pas de l'esclavage - qu'on se le dise dans les chaumières – puisque chacun ne fera que ce qu'il a envie de faire et d'abord s'il en a l'envie, mais le fera consciencieusement bien sûr.

On cherche aussi des belles photos :

C'est elles qui rendent un bouquin agréable. Le souci c'est qu'il faut les faire et surtout… les réussir. Les photos, c'est souvent le dernier truc qu'on va récolter avant la parution et c'est trop tard !!!

Donc, si vous avez des images de cavités « coumesques » qui vous semblent dignes de paraître dans cette humble publication, que vous ne demandez pas de droits de parutions exorbitants et que vous êtes un(e) photographe plaisant(e), faîtes vous connaître dès que votre honorable décision sera prise. (Donc demain !!!)

Lolo Maffre,

coordinnateur du projet

Interclubs "repérage topo guide"

Des sorties « utiles » qui serviront à élaborer ou vérifier des infos, des descriptifs, des fiches d'équipement pour le projet « Topo guide des traversées de la Coume ».

- **Samedi 23 octobre : Traversée Gouffre Pierre / Gouffre Jean Denis** : 2 des « beaux gouffres » de la Coume. Environ 250 mètres de dénivelé à descendre … et remonter
- **Dimanche 24 octobre : Traversée Gouffre des Pyrénois / Grotte de Pène-Blanque** : Petite traversée – 100 mètres de puits à descendre, puis galerie chaotique entrecoupée de petites verticales, sortie par le porche de Pène-Blanque.
- **Samedi 6 novembre : La « Grande traversée » (Gouffre des Hérétiques / Grotte de Pène Blanque)** Une bonne douzaine d'heures de progression dans des paysages souterrains variés (les puits de la rivière du TDV, les grandes galeries fossiles et la rivière « très aquatique» du PDG et pour finir la remontée par Pène-Blanque)

(En fonction du nombre de participants, de la météo et des motivations des uns et des autres, il peut être envisagé une entrée et/ou une sortie par le Gouffre de Pont de Gerbaut.)

D'autres sorties Inter clubs dans cette optique seront proposées au printemps prochain. Tenez vous prêts !!!

RENSEIGNEMENTS/ INSCRIPTIONS :

Les renseignements c'est : « Quand vous voulez », et les inscriptions c'est : « Au plus tôt !!! »

Tout cela auprès de Laurent MAFFRE – 05.61.97.52.74 (en soirée) ou elo.lolo@free.fr

Mythique Lépineux, du rêve à la réalité !

Le gouffre Lépineux (Pyrénées atlantique) a été découvert en 1950. C'est le sésame vers le célèbre réseau de la Pierre Saint Martin. Pour rappel, le réseau de la Pierre st Martin offre, à ce jour, 80 km de développement (80620m exactement !), après la jonction avec le gouffre des partages en 2009.

Entrée du gouffre Lépineux

Revenons-en au gouffre Lépineux découvert en 1950. L'exploration du réseau de la Pierre Saint Martin à partir de ce gouffre, est réalisée par la majeure partie des spéléos célèbres à cette époque. On retrouve bien entendu les inventeurs de la cavité : Georges Lépineux, Giuseppe (Beppo) Occhialini et Max Cosyns, mais aussi des explorateurs pyrénéistes comme Marcel Loubens, Norbert Casteret, le docteur Mairey, Jacques Theodor, José Bidegain, Joseph Delteil… et des célébrités Nationales telles qu'Haroun Tazieff et Jacques Labeyrie.

En 1952, c'est le drame ! Marcel Loubens fait une chute mortelle au début de sa remontée au treuil. En cause, une défaillance sur le collier (unique !) de serrage en bout de câble. Alors que l'exploration se poursuit, avec la découverte de la célèbre salle de la Verna (site ouvert aujourd'hui au public), 2 années s'écoulent avant que le corps de Loubens ne soit enfin remonté à la surface. Un treuillage difficile, géré par un ingénieur spécialisé : Corentin Queffelec.

Les autorités Espagnoles décident de fermer le gouffre par une construction de pierres et béton qui recouvre complètement la doline d'entrée, et par une grille d'accès. Les explorations continueront par les 6 autres entrées découvertes au fil des ans (Tête Sauvage, SC3, M3, M31, C50, SL19).

En 1991, une autorisation des autorités Espagnoles permet à Paul Courbon de réaliser un challenge : la descente (et remontée !) du Gouffre Lépineux aux échelles. Toutes les autres demandes d'autorisation restent vaines, quelles qu'en soient les motifs, jusqu'au …

Printemps 2010, la fédération Navarraise de spéléologie demande l'autorisation de descendre le puits Lépineux pour fêter le 50ième anniversaire de l'association. Et l'accord arrive pour le mois de juillet 2010. Comme certains membres sont affiliés à l'ARSIP, ils invitent une dizaine de spéléos Français à se joindre à eux. C'est ainsi Jean-Paul, Cyril, Brice et moi même, tous membres d'OXYKARST (affiliés également à l'ARSIP), nous retrouvons le 17 juillet devant la grille OUVERTE du gouffre Lépineux.

Brice (joyeux anniversaire) a prévu un équipement photo conséquent pour ne pas manquer les prises de vues uniques du Lépineux. Jean-Paul piaffe d'impatience, lui qui rêvait de ce puits mais sans jamais oser y croire. Cyril est toujours aussi zen, avec en prime un sourire jusqu'aux oreilles. Et moi, comme je suis la fille de l'équipe, j'ai l'honneur de me jeter en premier dans la gueule mystérieuse.

Passé la grille, une échelle métallique branlante permet de descendre jusqu'à une plate-forme antique en bois pourri. L'équipement réalisé par la fédération Navarraise est nickel, et bienvenu! Les restes du treuil métallique rouillé, me rappellent le lourd tribut payé par les explorateurs des années 50. L'ombre de Marcel Loubens n'est jamais bien loin tout au long de cette descente. Le Puits a une forme globalement hélicoïdale (tournant dans le sens des aiguilles d'une montre). La plus grande longueur visible avoisine les 80m. On imagine, dans ces conditions, les efforts que devait supporter le câble pour tracter un homme sur une longueur de 340m, de la doline,


Plateforme et treuil

Finalement, le puits a été sécurisé par l'équipement sans faille de la Fédération de spéléologie Navarraise, et s'avère bien plus sûr que la plupart des autres entrées classiques du réseau. Jean-Paul, qui est également président de l'ARSIP, espère que cette autorisation pourra être renouvelée, par exemple l'année prochaine pour le 50ième anniversaire de la descente du puits.

Dans tous les cas, une descente qui ne s'oublie pas et à laquelle nous aimerions pouvoir un jour vous convier !

Cécile Morlec

et Brice Maestracci pour les photos

jusqu'en bas de la salle Lépineux, et des efforts encore plus importants qui ont été nécessaires pour remonter le cercueil.

Chaque passage témoigne des frottements du câble (restent des entailles profondes dans la roche), des chutes de pierres qu'il entrainait (des grilles ont été posées pour retenir les quelques éboulis), du ruissèlement de l'eau qui pouvait s'amplifier jusqu'à devenir un véritable obstacle, de la difficulté à franchir un rétrécissement à -150m environ (à cet endroit, il n'y a plus qu'un mètre entre les 2 parois du puits)…

Le puits est beau, avec ses cannelures luisantes creusées dans le calcaire, ses découpes nettes avec juste 2 petites margelles permettant de poser les pieds et soulager le poids du corps dans le baudrier.

L'arrivée au plafond de la salle Casteret est splendide : vaste cône débouchant sur un éboulis monstrueux. En bas, un groupe d'espagnols est déjà réunis. Leurs éclairages projettent mon ombre sur la paroi opposée du cône : une silhouette gigantesque qui rappelle que le puits n'avait vu passer, depuis 1953, que bien peu d'explorateurs (juste quelques spéléos en 1991) jusqu'à ce mois de juillet 2010.

Un dernier arrêt devant des inscriptions rappelant la mort tragique de Loubens, avant de continuer pour un cheminement beaucoup plus classique : la traversée des grandes salles de la Pierre et la sortie par le tunnel EDF.

Co-Plongée : Topo siphon Jyg

Notre projet est simple : reprendre la topo du siphon JYG* (cela nous permettra peut être de gagner quelques mètres de profondeur au réseau !), et en profiter pour rééquiper proprement le siphon et le débarrasser d'un câble dangereux pour les plongeurs (résidu d'une ancienne exploration).

Nous avons besoin de plongeurs, mais aussi d'aide pour consolider le barrage et de bras pour porter le matériel de plongée. Une première sortie de reconnaissance aura lieu le 18 septembre. Les sorties suivantes seront organisées en fonction de la disponibilité de chacun.

Si tu souhaites participer à ce projet, n'hésites pas à me contacter. A bientôt donc !

Co-plongée : Jean-Paul Guardia / 05-61-08-04-33 / 06-84-33-47-70 / bivouacprosternation@yahoo.fr

** : Il s'agit du deuxième siphon du Goueil. Ce siphon a été découvert le 4 août 1958 par Jacques Parent, Yves Griosel et Guy Maurel. Il ne sera plongé que 10 ans plus tard par Claude Touloumdjian. On l'appelle communément siphon JYG sans savoir ce que cela veut dire.*

COM' SECOURS

Compte rendu du WE de formation secours SSS31
12 et 13 juin 2010

Les samedi 12 & dimanche 13 juin 2010, comme tous les ans à la même saison, la Société de Secours Spéléo de Haute Garonne a organisé un WE de formation/rappel aux techniques d'évacuation. Par la même occasion, le samedi soir s'est tenu l'assemblée générale annuelle de la Société de Secours dont le compte rendu sera rédigé par Lulu. Samedi, un entraînement en falaise de Belbèze est organisé et dimanche est prévu un exercice d'évacuation dans la cavité du Pas du Loup (Commune de Francazal, Haute Garonne)

Samedi 12 – entraînement en falaise.

8 personnes étaient réunies aux carrières de Belbèze (31) à partir de 10h pour une série d'exercices d'évacuation de civière sur corde. Après un bref rappel des techniques, Jean Phil, Lulu, Tigrou, Arnauld, Jean Marc Apers, Claire Flau et Eric ont procédé à l'installation de plusieurs ateliers : contrepoids, balanciers, tyroliennes, frein de charge, poulie largable, … sous l'œil attentif de Buldo qui ne manquait pas de distribuer des mauvais points lors de certains manquements au protocole érigé par le Spéléo Secours Français.

Dans le détail on verra que la distribution de mauvais points répondait à une logique que lui seul semblait maîtriser et visait plus particulièrement certains membres de l'équipe que d'autres. Une fois de plus, l'esprit d'équipe s'est vu renforcé lorsque Tigrou défaisait systématiquement les nœuds en bout de corde des autres responsables d'ateliers afin que ces derniers se voient remettre encore plus de mauvais points.

A 15h, pas moins de 7 ateliers étaient montés. Claire prend place dans la civière et cette dernière - en position de « steph » - s'envole vers les plafonds de la carrière en déambulant d'un atelier à l'autre comme le ferait une petite abeille d'une fleur à l'autre pour recueillir le pollen.

En fonction des ateliers et afin de répéter les manœuvres de brèlage et de débrèlage, la civière sera occupée à tour de rôle par plusieurs participants.

Samedi 12 – assemblée générale annuelle 18h

L'assemblée générale de la Société de Secours de Haute Garonne s'est tenue dans les locaux du SC-EPIA, c.à.d. autour de la table de la salle à manger à Salège.

Etaient présents environ 14 personnes, soit plus que pendant l'entraînement en falaise de la journée. Etaient présents à l'apéro et au repas encore plus de personnes…

Dimanche 13 – exercice d'évacuation en cavité

En raison du nombre de participants et de sa proximité, la cavité du Pas du Loup (Commune de Francazal, Haute Garonne) a été désignée pour l'exercice d'évacuation. Etaient présents pour l'exercice 12 personnes : Pink, Jean Marc Apers, Claire Flau, Nicolas, Eric, Lulu, Tigrou, Jean phil, Arnauld, Thomas, Buldo & Stéphane Boyer. Décision est prise de démarrer l'évacuation de la civière au pied du P6.

La répartition des équipes et des ateliers d'évacuation est illustrée ci-dessous.

La cavité est découpée en trois secteurs :
P4, Méandre + P11
P3 + vire
Ramping + P6

A 10h l'équipe 3 (Nicolas, Lucienne & Arnauld) rentre sous terre. Elle équipe tous les obstacles de la cavité jusqu'à la base du P6 et - dans l'attente de la victime et de la civière - mettent en place les ateliers d'évacuation du P6 (1 contrepoids + 1 reprise de charge en sortie du puits).

A 11h45 l'équipement des premiers ateliers d'évacuation prend fin. La civière, le faux blessé (en la personne de Pink) est installé dans la civière et les porteurs sont en place.

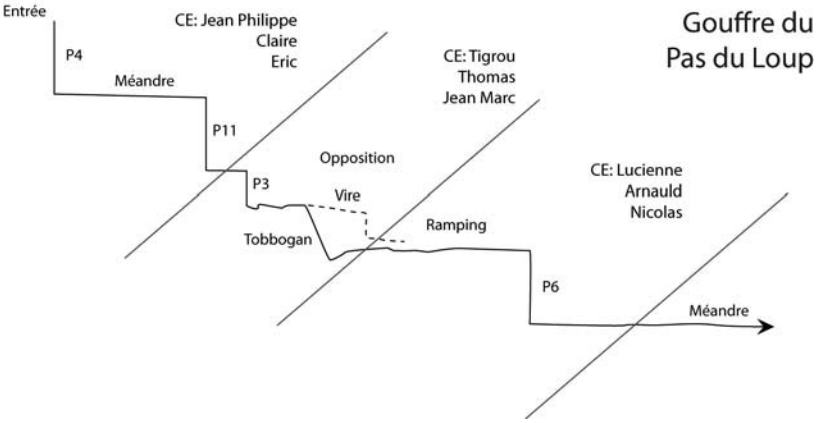

A 12h, le blessé est installé dans la civière à la base du P6 et l'évacuation est amorcée. Il faudra compter 20 minutes pour acheminer la civière au pied de la vire où l'équipe 2 assure le relais (Tigrou, Thomas & Jean Marc). Un contrepoids est installé pour franchir la partie aérienne de la vire et une reprise de charge en tête de vire permet le franchissement de la partie en opposition (à noter qu'une poulie de renvoi aide au franchissement du coude).

Il faudra compter prés d'une heure pour le franchissement de la vire et la remontée du P3 (contrepoids + reprise de charge).

A la base du P11, l'équipe 1 (Jean Philippe, Claire & Eric) prend le relais (contrepoids + reprise de charge) pour la remontée du puits.

Remontée du P11, franchissement du méandre et remontée du P4 d'entrée nécessiteront environ 1 heure.

La civière sortira de la cavité vers 14h15. Les derniers à sortir de la cavité le feront à 14h30, heure à laquelle l'évacuation est considérée comme terminée.

Le reste de la journée se termine dans le lavage, le rangement du matériel et la bonne humeur.

Nath

AG SSS31 - 12 juin 2010 - Salège

Début de l'AG 19H56

Présents

Denis Soldan, Pink, Nathalie Rizzo, Arnauld Malard, Benjamin Weber, Thomas Marietta, Michel Bernard, Luc Maynaud, Jean-Philippe Toustou, Claire Flahaut, Pascal, Bernard Tourte, Lucienne Weber, Jean-Marc Apers, Eric Coste

Bilan d'activité 2009

Sur le plan administratif

L'agrément Sécurité Civile

Pour la troisième année consécutive depuis sa mise en place, la SSS 311 qui représente, conformément à la convention bipartite CDS 312 / SSS 31 du 28/01/07, la commission Secours (SSF 313) du CDS 31 obtient son certificat d'affiliation lié à l'Agrément Sécurité Civile pour le département de la Haute-Garonne.

ADRASSEC[4]

Cette année, la SSS 31 a renouvelé sa collaboration avec l'ADRASSEC 31 au cours de l'exercice départemental de préfecture d'octobre 2009.

SSF National

Cette année, Bernard Tourte qui occupait déjà la fonction de Conseiller Technique National du Spéléo-Secours-Français s'est vu nommer Président Adjoint de cette même structure.

Les moyens opérationnels

La SSS 31 dispose de :

Matériel

- Lot de première alerte : un lot de matériel ASV5, un ensemble d'équipements techniques destiné à mener une phase de recherche, des moyens de communication de surface et de liaison surface-fond par propagation d'ondes ou par système filaire.

Lot d'intervention secours : un lot de matériel d'évacuation complet pouvant permettre l'évacuation d'une victime de la plus profonde cavité du département et un lot d'interphones filaires permettant l'installation de tous types de communications fond-surface.

- Lot de matières explosives : le dépôt des matières explosives propre à la SSS 31 se trouve en consignation chez Altiservice à Superbagnères et demeure opérationnel. Concernant l'équipe spécialisée, cette année 2009 a permis une mise en œuvre commune du savoir faire des CPT6 au cours de l'exercice de préfecture d'Octobre.

Moyens Humains

La SSS 31 compte aujourd'hui sur un potentiel de 55 spécialistes répartis comme suit :

- 2 Conseillers Techniques Départementaux en Spéléologie,
- 1 personnel habilité au déclenchement d'une opération,
- 7 personnels formés ASV,
- 4 gestionnaires d'un PC SSF,
- 10 chefs d'équipes,
- 20 équipiers,
- 2 spécialistes transmission,
- 5 spécialistes désobstruction,
- 4 médecins.

Bilan opérationnel 2008-2009

Interventions secours 2008-2009

Aucune intervention réelle n'est recensée pour ces deux dernières années 2008 et 2009 sur le département de la Haute-Garonne.

1 - SSS31 : Société de Secours en Spéléologie de la Haute-Garonne
2 - CDS 31 : Comité Départemental de Spéléologie de la Haute-Garonne
3 - SSF 31 : Spéléo Secours Français 31
4 - ADRASSEC : Associations Départementales des RAdiotransmetteurs au service de la SEcurité Civile
5 - ASV : Assistance Victime
6 - CPT : Certificat de Préposé aux Tirs

Interventions secours 2010

Une intervention de renfort sur le département des Pyrénées atlantiques a cependant mobilisée des moyens de la SSS 31 entre les 25 et 27 décembre 2010.

Cette intervention requérant dans un premier temps des moyens humains et matériels de désobstruction a nécessité la mobilisation de deux sauveteurs du SSF 31 ainsi que de l'intégralité des matières explosives de la SSS 31 stockées au dépôt d'Altiservice sur la station de Superbagnères. Ces moyens ont été déplacés par hélicoptère devant l'urgence des besoins. L'utilisation de moyens de désobstruction étant cependant dans la suite de l'opération devenue impossible à mettre en œuvre pour débloquer la situation des rescapés coincés au derrière d'une voute noyée, l'équipe de gestion a du réorienter sa stratégie vers des moyens techniques de plongée.

De ce fait et de part les difficultés à mobiliser en suffisance d'un plan local, des personnels en mesure d'acheminer le matériel nécessaire (environ 20 charges) au niveau du point de blocage situé vers la côte -650m de profondeur, une nouvelle vague de renforts extérieurs s'est avérée utile. 3 CE SSF 31 sont donc intervenus en renfort sur cette seconde phase de monté en puissance.

L'ensemble de ces intervenants étaient placés sous le cadre d'une réquisition émise par M. le Préfet de Zone pour leur engagement sur cette opération : Toustou Jean-Philippe, Tourte Bernard, Weber Benjamin, Marietta Thomas, Malard Arnaud.

Maffre Laurent est quant à lui resté en pré-alerte durant l'ensemble de l'opération en vu d'une troisième tranche de monté en puissance envisagée en combinaison avec une équipe d'Ariégeois qui n'a finalement pas été utile.

Au final, une quinzaine de renforçateurs et 5 détonateurs ont été utilisés afin d'aménager quelques passages ponctuellement étroits rendant difficile la progression des équipes.

Exercice départemental de préfecture

Dés le mois de juillet, la SSS 31 prend une part très active à la préparation et la mise en place d'un exercice départemental de Préfecture visant deux objectifs :

- D'une part, à faire œuvrer en commun les différents corps de compétence du département sur une manœuvre d'envergure,
- D'autre part, extérioriser ce type d'exercice du réseau Trombe, traditionnel lieu d'entrainement des équipes départementales depuis des années,

Dés lors, le travail de préparation ne cesse pour la SSS 31 jusqu'à la date de cette manœuvre prévue au 24 et 25 octobre 2009 sur la commune d'Urau et Saleich.

Une manœuvre qui a fait intervenir près de 60 sauveteurs (Personnels SSF, CRS, Gendarmes spécialisés, SDIS, Adrasec, SAMU 31) pour une évacuation de la côte -180m du Gouffre du Damocles à la surface.

Entrainements et exercices internes

La SSS 31 a, en dehors de l'exercice départemental de préfecture, mis en place 2 formations internes en 2009 :

- L'une, basée sur les manœuvres techniques d'évacuation d'une victime. Elle s'est déroulée sur deux journées, courant juin.
- L'autre sur l'ASV et la connaissance des équipements attitrés à cette équipe. Celle-ci s'est tenue sur une soirée courant septembre 2009.

Par ailleurs, une dizaine de membres de la SSS 31 ont activement participé à la mise en place et au déroulement de l'exercice régional de Spéléo-Secours qui s'est tenu dans les Hautes-Pyrénées les 19 et 20 octobre 2009.

C'est donc un total de plus de 100 journées / personne de formation spécifique « secours » qui ont été ainsi dispensé en 2009, auprès des personnels de la SSS 31.

Cela bien entendu en dehors de la pratique individuelle et régulière effectuée par chacun d'entre eux, tous spéléologues avertis, lors de week-end ou encore de camps spéléo.

Bilan trésorier 2009

Au jour de l'assemblée générale, le solde sur le compte courant est de 615€ (et quelques centimes). Ce chiffre assez bas s'explique par l'achat de 4 postes de radios (plus de 1300€) qui seront, en partie au moins, remboursés par les subventions. Le livret A, bien plus remplis (plus de 4700€) permettrait de toute façon de faire face aux frais éventuellement engendrés par le déclenchement d'un secours d'envergure.

Par ailleurs, il n'existe toujours pas de convention entre la SSS 31 et le SDIS en cas d'intervention.

Vote de validation des bilans d'activité et trésorier

0 contre, 0 abstention => Bilans validés à l'hunanimité

Informations diverses et discussions

Plainte contre le SDIS

En décembre 2006, suite au déclenchement d'un secours en Haute-Garonne, la SSS 31 a engagé quelques frais (environ 240€). Par la suite, la facture a été envoyée au SDIS, mais nous n'avons toujours pas eu de remboursement à ce jour, alors que la loi de modernisation de la sécurité civile, déjà en vigueur en 2006, nous donne droit à ce remboursement. Nous avons bien sûr cherché à nous faire rembourser en présentant cette affaire à la préfecture et au niveau national de la sécurité civile, sans aucun résultat.

De peur que cette situation ne se reproduise par la suite (avec d'éventuels frais plus importants pour la SSS 31 si un intervention plus lourde avait lieu), nous souhaitons porter cette affaire devant les tribunaux. Il existe aujourd'hui au moins une jurisprudence dans ce domaine,et la loi est notre coté !

Lorsque notre souhait de porter cette affaire en justice a été présentée en réunion de CDS 31, Michel Souverville a dit qu'il considérait que nous avions raison, que malgrè la faible somme que l'on nous doit, il fallait faire en sorte que cela ne puisse se reproduire. Laurent Maffre a demandé si la plainte devait être déposée par la SSS 31 ou le CDS 31. Par la suite, Olivier Caudron a adressé un mail aux membres du bureau de la SSS 31 et CDS 31 disant qu'il faisait parti des personnes qui devaient être remboursé, mais qu'il refusait que son nom soit

cité dans cette plainte.

La discussion se porte rapidement sur qui doit porter cette plainte : la SSS 31 seule, la SSS 31 et le CDS 31 ensemble, ou la FFS. En effet, Laurence Tanguille, présidente de la FFS est au courant de l'affaire. Si la FFS accepte de porter plainte, ce sera bien sûr la solution retenue. Sinon, la SSS 31 s'en chargera, et demandera que le CDS 31 vote pour savoir s'il se joint à cette plainte.

Dans un premier temps, la SSS 31 (avec l'avocat qui travaille habituellement avec la FFS) mettra en demeure le SDIS de payer, puis si rien n'en ressort, portera plainte.

Vote concernant la décision de porter cette affaire en justice : 0 contre, 0 abstention => validé à l'hunanimité.

ASV

De grandes avancée cette année en terme d'ASV, en particulier en ce qui concerne la réalisation des lots de matériels (4 de lots de recherche et 1 lot complet d'ASV)

Muriel ne semble plus vouloir s'occuper de l'équipe ASV. Si quelqu'un veut prendre le relai, il peut être alors intéressant de participer au stage ASV en novembre 2010 en Savoie.

Projets 2010

- Acquisision de radios: déjà fait ! (4 ont été achetées par la SSS 31 et 2 autres sont chez Buldo comme CTN)
- Agrément national de la commission secours du CDS 31 : toujours bon pour 2010
- Exercice de formation internet : en cours le WE même de l'AG.
- Exercice secours annuel : cette année, il n'y aura certainement pas d'exercice préfectoral, la préfecture étant en retard sur beaucoup de ses exercices à cause de l'histoire de la grippe A... On fera quand même un exercice départemental entre spéléos (et peut être l'ADRASSEC ?)
- Formation de personnel : Peut être Lulu au stage ASV en 2010. Prévision de deux personnes en stage équipier/chef d"équipe en 2011 (Tom et Lulu si pas ASV?).
- Dépôt explosif : Ils étaient jusqu'à peu stoqués dans un endroit fermé en été ! Ils ont donc été déménagé chez Altiservice, mais c'est en dehors du département. Il faut donc faire une demande auprès de la préfecture de transport d'explosifs entre départements.
- Banque : on change de banque !

Bureau de la SSS 31

Président : Buldo
Trésorier : Tigrou
Secrétaire : .... Lulu se présente.
VOTE pour Lulu comme secrétaire de la SSS 31 : 0 contre, 0 abstention => élue à l'hunanimité.

N'oubliez pas de régler votre cotis et bon apéro !

Fin de l'AG 21H07

lulu

Exercice secours 2010 / 2011

Lors du dernier bulletin du CDS 31 (n°30), un encart énonçait un projet d'exercice secours pour les 9 et 10 octobre 2010. Cet exercice va être repoussé de quelques semaines.

En effet, d'autres actions départementales plus avancées dans leur mise en place étant déjà programées, le calendrier s'en trouve bousculé:

- le WE des journées nationales de la spéléo est très proche
- les clubs ont mis en place de ssorties en ce début d'année scolaire.

De plus la préfecture de la Haute-Garonne n'envisage pas cette année d'exercice départemental à cause d'un calendrier là aussi très chargé.

C'est donc pour cela qu'un exercice d'entrainement secours à thématique recherche sera mis en place plus tard, au cours de la période hivernale, sur le département par la Société de Secours en Spéléologie de la Haute-Garonne.

C'est actuellement un projet en cours détude pour lequel aucune date n'est encore fixée.

Toutes les informations utiles, dates, lieu de rendez-vous contenu et objectifs de l'exercice vous seront communiqués ultérieurement.



Dernier modèle de civière autoportée créée pour la SSF nationale. Elle sera testée en exclusivité lors du prochain exercice secours en Haute-Garonne.

COM' PLONGÉE

Camp Plongée sout dans le lot

La spéléo, c'est quand même ardu : il faut grimper, pomper dans les puits, il fait toujours trop froid quand le copain équipe, et trop chaud quand ça crapahute. Quelle galère. La solution? Flotter dans les airs et ouvrir les yeux sur ce monde magique !

Et c'est là que la plongée spéléo entre en scène pour nous faire vivre des sensations intenses et inoubliables.

Préparation du matériel

Bon, il faut l'avouer, c'est quand même une sacrée organisation, et pas facile de débuter avec un matériel pas vraiment adapté à ce type de plongée (une stab ultra légère, pas de lampes étanches…) et surtout sans les conseils avisés d'un plongeur expérimenté. Donc rien de tel qu'un camp plongée sout pour faire les premières brasses sous terre et partager le matos, les connaissances, et surtout les bons moments sous terre et eau.

C'est ce qu'on a voulu faire avec l'organisation de ce camp plongée dans le Lot.

Pour commencer, il a fallu satisfaire tout le monde au point de vue planning. On a donc scindé le camp en 2 parties :

Première partie : du 10 au 12 juillet

Seconde partie : du 24 au 27 juillet

Ensuite, on a souhaité ouvrir ce camp vers des plongeurs de la FFESSM pour partager nos expériences. Les plongeurs du CASA ont donc été invités à se joindre à nous. Ce sont au final 9 plongeurs qui se sont retrouvés, dont 2 qui n'avaient jamais fait de plongée souterraine, et 2 plongeurs mer expérimentés mais qui ne connaissaient pas le Lot. On était donc :

- 6 plongeurs du CDS 31 des clubs :
- OKYKARST (4 plongeurs)
- EPIA (1 plongeur),
- SMSP (1 plongeur)
- 1 plongeur du CDS 64
- 2 plongeurs du CASA (club FFESSM).

Pour le choix des cavités, on a fait simple et classique afin de pouvoir tous se retrouver sur le même site, quelque soit le niveau de pratique, et donc pouvoir s'entraider au maximum. Ce sont finalement 17 plongées (dont 5 plongées initiation, et au total 37 plongées-personne) ont été réalisées dans les résurgences de :

- St-Sauveur
- Le Ressel (Marcilhac)
- Fontaine St Georges
- Fon del Truffe
- Cabouy

Sans oublier le festival Africajarc qui a égayé nos soirées au rythme de la danse créole et autres musques africaines, accompagnées d'un tajine et de cornes de gazelles, et le mythique site médiéval de Rocamadour.

Les 4 plongeurs encore non équipés en plongée sout comptent bien sur le père noël pour acheter le matos manquant! Donc, vu le succès de l'opération auprès des participants, on espère bien renouveler ce camp l'année prochaine, et découvrir de nouvelles vocations à travers les spéléos du département.

Si tu te sens l'âme d'un poisson cavernicole, renseigne toi dès maintenant auprès du guide suprême de la toute nouvelle commission plongée : **Jean-Paul Guardia / 05-61-08-04-33 / 06-84-33-47-70 / bivouacprosternation@yahoo.fr**

Cécile Morlec

et Jean-Paul Guardia pour les photos

Fon del Truffe

COM' FICHIERS

Alors, on en est où, de ces fichiers ?

Le premier responsable, Bernard LESAGE, a ouvert un fichier papier difficile à exploiter, mais qui rassemblait à l'époque des informations importantes sur le département de la Haute-Garonne, ainsi que des dossiers d'origine diverses concernant des expéditions, parfois lointaines.

La SMSP avait commencé dès 1947 un fichier de la même nature (Ariège, Haute-Garonne).Grâce à P. CABROL, un fichier informatique a pris naissance, en langage MAC. Arrivé à 800 fiches, ce travail a été interrompu par un court-circuit… B. TOURTE a alors trouvé un spécialiste pour traduire le fichier en langage PC, et le CDS 31 a fourni le matériel nécessaire.

Entre temps, j'avais décidé d'étendre l'inventaire au versant nord des Pyrénées centrales, ce qui était justifié et facilité par une « *Etude des possibilités de surexploitation des aquifères karstiques de Midi-Pyrénées* » confiée par l'Agence de l'eau Adour-Garonne (septembre 1987) au groupement BRGM/Toulouse-CNRS/Moulis. La publication de cette étude (1988) est signée par JG. Astruc, M. Bakalowicz, R. Biscaldi, A. Mangin.

Le territoire concerné va de la Neste à la vallée de selon la structure même des Pyrénées. La localisation des « Systèmes karstiques » a ensuite été déterminée en fonction de considérations scientifiques (géologie, hydrologie,…) et spéléologiques (résultats publiés des explorations).

Je souligne publiés car cela permet de citer les auteurs en référence bibliographique. Le travail d'inventaire ne peut être en effet celui d'un seul auteur. D'autre part, le nombre des informations à classer évolue sans cesse. Il faut procéder à des additions ou à des modifications. On ne peut donc présenter qu'un état (partiel) des connaissances à un instant donné.

L'inventaire concerne les « phénomènes karstiques » au sens large. (grottes, gouffres, pertes, sources) mais aussi quelques ponts naturels témoins d'anciennes karsti-fications. Il recense également des petites cavités, que le spéléo dédaigne le plus souvent, mais dont l'importance peut se révéler selon les aléas de la recherche.

A ce jour, fin mai 2010, nous approchons de 3000 fiches.

Georges Jauzion

PYRENEES CENTRALES **SECTEURS ET MASSIFS KARSTIQUES**

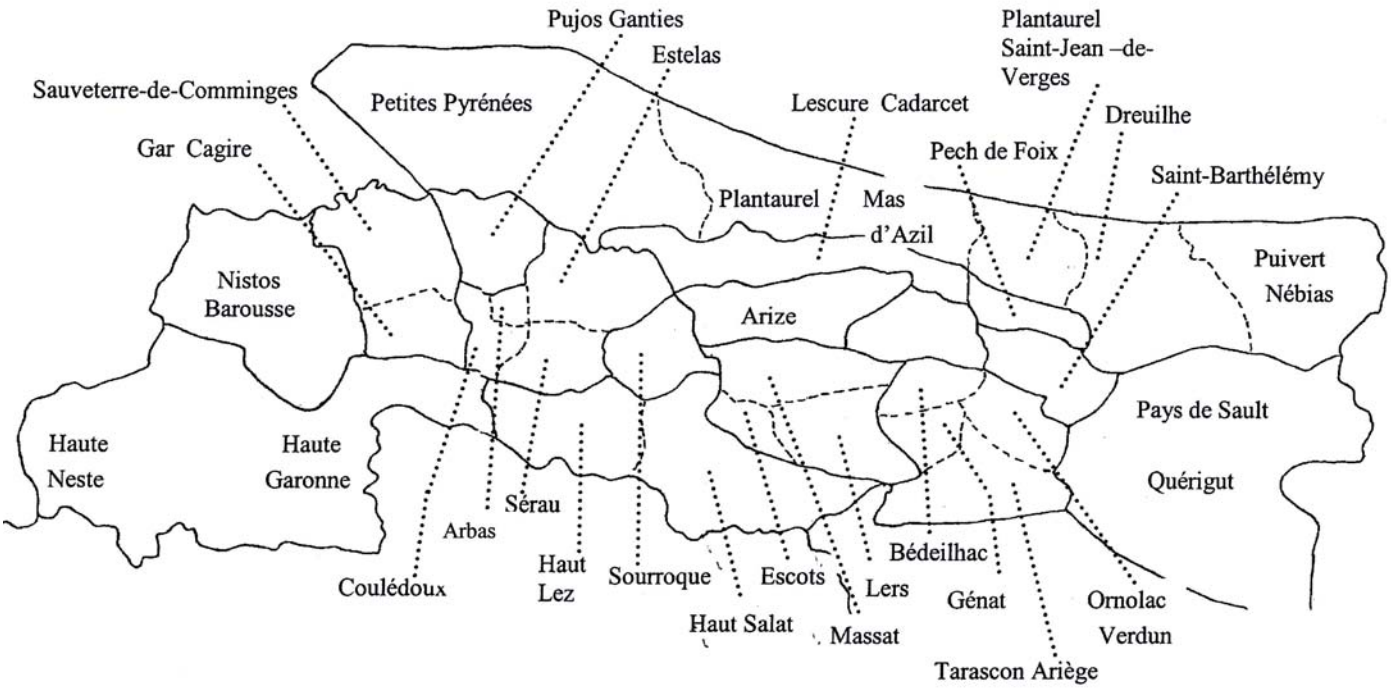

COM' JEUNES

Mini camp jeune au Pays Basque
2 au 5 juillet 2010

On s'est dit, les jeunes, il faut leur faire voir du pays. La spéléo, c'est partout dans le monde (ou presque). On pensait les emmener en Chine, en Papouasie, ou en Patagonie. Mais bon, qu'est-ce qu'il leur restera à faire quand ils seront plus grands (pour ne pas dire plus vieux) ?. Donc on a fait plus modeste, mais tout aussi dépaysant : le Massif d'Aralar dans la province de Guipúzcoa et Navarra en Pays Basque.

Ce massif se situe au milieu d'un triangle formé par les villes de San Sébastien, Pampelune et Vitoria Gasteiz, à peu près à 45 km au sud de St Sébastien. Cette montagne est classée parc naturel et est réservée principalement au pastoralisme durant les mois d'été. C'est une moyenne montagne calcaire où l'on trouve de nombreuses dolines (creux) et gouffres. La circulation des automobiles et autres engins à moteur est interdite à partir d'une certaine altitude, sans autorisation.

Difficile de bouger les jeunes en dehors de leur petit cercle fermé, on a quand même réussi à entrainer 3 de l'EDS, plus un papa qui s'est pris au jeu de la spéléo, et nous 2 pour l'encadrement ! C'est donc à 6 que nous filons vers l'Espagne sous des trombes d'eau.

Là bas, le Club Felix Ugarte Elkartea Hernani Guipúzcoa nous attend (Sergio, Kokolo, et les autres).

Le club dispose d'une bergerie ancienne sur le site d'Oiduegi. Les membres de ce club ont entièrement rénové ce petit bâtiment. Ils nous ont hébergés gratuitement pour ces 3 jours de camp et nous ont accompagné et guidé dans les cavités. Brouillard garanti !

On a exploré 3 cavités :

- **Ondarreko Zuloa** : exploration jusqu'à la rivière à - 170m.

A noter, un beau P60, le test d'éclairage'suisse Scurion 1000 à leds plates (700 euros le bijou) prèté par le club « Felix Ugarte Elkartea Hernani Guipúzcoa ». C'est tellement puissant, que les membres du club s'en servent pour éclairer les scènes souterraines pour les photos.

- **La cueva Patatasgueneko Leizea ou grottes des patates** : facile, de grands volumes, et joliment concrétionnée.

Elle se situe dans un lieu haut perché, difficilement accessible car le chemin traverse un lapiaz couvert de végétation. Le site était utilisé durant la guerre civile espagnole, pour cultiver des pommes de terre et autres légumes par les villageois, pour éviter de se les faire confisquer par les troupes régulières espagnoles en mal de ravitaillement, d'où le nom de « Patatas ».





➚La grotte de la Leze à Eguino : Traversée souterraine aquatique, à faire en technique canyon.

Il s'agit d'une grande faille qui traverse un chaînon calcaire et qui est parcourue par un torrent.

Trois jours de camp bien remplis, avec un seul regret : qu'il n'y ait pas eu plus de participants pour la découverte de ce massif.

Cécile Morlec

Jean-Paul et Cécile pour les photos

Attention aux dates de péremption des carnets d'initiation !

- « Les carnets d'initiation… Bordel ! J'avais oublié ! Heureusement que le bulletin du CDS est là ! Vite, putain, ils sont où, déjà ?? Chérie ! T'as pas vu les carnets d'initiation ???

- Quoi ??

- les carnets d'initiation ! Les trucs qui servent à assurer les initiés quand on les emmène sous terre ! les carnets verts avec un talon… Tu sais où ils sont ?

- Sous la commode, derrière tes pantoufles, comme d'habitude… Mais qu'est ce que tu veux en foutre à 11h00 du soir ?

- Ben, les plus anciens sont périmés, alors je dois les renvoyer pour qu'ils nous en renvoient des neufs.

- Tous ?

- Non, juste les plus anciens. Y'en a qui sont encore valides. Heureusement, Philippe Bonnet nous a envoyé à tous une liste avec nos carnets encore valides…J'ai juste à sélectionner ceux qui le sont plus et à les renvoyer. Mais putain, il faut que je me grouille, ça doit être fait avant le 30 septembre ! Ca fait trois mois que je laisse traîner. Tu peux me préparer l'enveloppe, s'il te plaît ?

- A quelle adresse ?

- Ben celle de Philippe Bonnet, je viens de te le dire ! Il habite 81 rue Alexis Chadourne 46000 CAHORS, tu le sais bien, on lui a fait livrer 8 caisses de pinard la semaine dernière ! »

Voici la liste des carnets initiations ENCORE VALIDES. Si les vôtres ne sont pas dans cette liste, il faut les renvoyer... Ceci dit, il n'y a ici que la liste des carnets achetés par un club du 31... Avis pour les clubs qui changent de départemetns tous les trois mois !!

Date achat	Date limite utilisation	Club	Demandeur	Carnet 5 coupons 3 js N°		Carnet 25 coupons 1 j N°		Coupons restants
01/08/2008	31/07/2010	SC EPIA	Lucienne WEBER	100 136	100 140			100 136
01/08/2008	31/07/2010	SC EPIA	Lucienne WEBER	100 151	100 155			100 151
23/03/2009	22/03/2011	SC EPIA	Denis SOLDAN			113 576	113 600	113 600
04/05/2009	03/05/2011	SCC Airbus	Alexandre STRICKLER	100 171	100 175			100 171
04/05/2009	03/05/2011	SCC Airbus	Alexandre STRICKLER			113 651	113 675	113 675
04/05/2009	03/05/2011	SCC Airbus	Alexandre STRICKLER			113 676	113 700	113 700
17/03/2010	16/03/2012	OXYKARST	Jean Paul GUARDIA			126 376	126 400	126 400
17/03/2010	16/03/2012	SC EPIA	Lucienne WEBER	100 196	100 200			100 196
17/03/2010	16/03/2012	SC EPIA	Lucienne WEBER	100 201	100 205			100 201

COM' CANYON

Stage grande verticale dans le mont perdu

Peu de week end à rallonge sur cette saison 2010 donc toutes les options mises à profit. Ca fait 2 semaines qu'il pleut ou qu'il neige sur les Pyrénées et une dépression est annoncée remontant d'Afrique. Allez, on connait suffisamment le secteur pour pouvoir trouver des plans de remplacement en cas de fort niveau d'eau. Confirmation du week end, nous serons 6 stagiaires et 3 cadres (1 moniteur et 2 initiateurs).

Prise de contact avec la verticale sur le canyon de Fos de la Canals et son 70m. Bruno, habitué aux Alpes Maritimes et aux canyons estivaux, se demande franchement avec quelle bande de fous furieux il est tombé car la neige nous attend sur la séance d'équipement à l'entrée du canyon.

Le premier rappel de 70m nous permettra de prendre de bonnes marques face à la température ambiante : ca caille dur. Ca nous permet aussi de confirmer encore une fois que les marquages avec gaine thermo rétractable sont à proscrire complètement. Notre corde neuve de 100m Aquatech de Béal restera bloquée et malgré un triple palan il sera impossible de la récupérer : une occasion pour Marc et Jean-Claude de se le refaire. Le reste du groupe continue à descendre ce très beau canyon et permet ainsi de valider le niveau technique du groupe qui s'avérera très bon.

Pour le 2° jour la météo nous oblige à changer les plans initiaux. La marche d'approche de Pegueras, initialement prévu, est complètement sous la neige. Vérification sur Gallinés inférieur et son superbe enchainement de 140 m : le niveau d'eau est élevé, c'est 80 litres/secondes à l'entré du canyon qui nous attendent et une mauvaise information de Thierry nous fait faire demi tour… Le captage n'est pas en amont mais en aval du chemin. Ca change tout. Le groupe demande à faire une journée technique : déplacement sur un site d'escalade dans le secteur du Consusa. Le beau temps se lève en début d'après midi, tous les canyons sont en eau, une grande partie du groupe ne connaissant pas le Consusa et les conditions étant idéales, la décision est prise de travailler la technique dans ce joyau pyrénéen.

Travail sur la gestion du groupe et des cordes dans des canyons à caractère vertical.

Tranquillement les marques se prennent et le groupe avance avec plus d'efficacité. On est quand même mieux dans un beau canyon que sur une paroi école pour travailler la technique.

3 ° journée sur le thème des techniques de corde, passage de nœud dans un descendeur au débrayage du haut, raboutage de corde par le bas et passage de nœud à la descente. Le nombre de cadre par rapport au nombre de stagiaire leur permet de faire un grand nombre de manip en toute sécurité. Dimanche on retournera sur Gallines ce qui nous permet de faire une petite journée

car la fermeture du tunnel de Bielsa nous rallonge grandement la route.

La logistique de ce week end s'est faite autour du Camping Los Vives spécialement ouvert pour nous. L' amabilité des gérants nous aura permis de passer un week end au chaud et la mise à disposition d'un local nous aura permis de faire sécher les combinaisons. C'est vrai que l'on ne prévoit pas forcément la neige fin mai sur ce secteur.

De bons souvenirs pour tous les participants, une action à reproduire.

Bertrand Laurent, pour la commission canyon

1° camp de la CCID 31 du 25 au 29 Août 2010

L'organisation de ce camp a été initiée par la commission canyon du CDS31 avec le soutien de nos amis du CD 31 de la FFME, et c'est avec une semaine de tempête de ciel bleu que nous avons pu nous régaler sur les canyons des vallées du luchonais.

Un résultat trés positif puisque sur les 5 jours de camp, nous avons eu 30 participants et fais 80 journées participants.

Nous avons eu la possibilité de bénéficier d'un hébergement en dur à un prix très intéressant. Je tiens à remercier nos amis pompiers qui ont participé et qui nous ont permis de bénéficier des gîtes de l'amicale des pompiers de Toulouse .

Cette première édition avait pour but, hormis la joie de se réunir, de permettre à tous les membres de la CCIC31 et des canyoneurs du département et de la région, de pratiquer sur le terrain ensemble,et également d'initier les actions définies lors de la réunion de début d'année (voir compte rendu disponible sur http://groups.google.fr/group/ccid31/files).

Un des objectifs de ce camp sera d'initier l'une des premières missions de la CCID31 : faire un point sur l'état des canyons de la Haute-Garonne et entretenir les équipements en place . L'inventaire sera diffusé lors du prochain bulletin.

Le rééquipement et le contrôle de l'équipement a été réalisé sur les canyons identifiés : 2 broches ont été reposées dans gouffre et 1 dans Calahoure. La partie supérieure de Coum a été ouverte et est actuellement équipée terrain d'aventure (pareil : le topo dans le prochain bulletin).

Pas mal de nettoyage aussi a été réalisé et il en reste à faire.

Comme il nous restait un peu de temps, on en a aussi profité pour faire une initiation à une douzaine d'enfants ravis de découvrir la Neste d'Oo avec tyrolienne et rappel guidé. On a même été obligé de le refaire tellement ça leur a plu.

D'ores et déjà on travaille sur le prochain camp et il y aura pas mal d'ouvertures au programme. Si l'aventure vous dit, n'hésitez pas à me contacter ou à contacter la CCID.

Bertrand Laurent, responsable de la Commission Canyon du CDS (canyon.cds31@free.fr)

Who'sWho du CDS31

nom	fonction	Contact du club	téléphone	mail
Olivier Caudron	président		05 61 88 44 51	olivier-caudron@wanadoo.fr
Laurent Maffre	vice-président		05 61 97 52 74	elo.lolo@free.fr
Michel Souverville	trésorier		05 61 07 79 12	michel.souverville@wanadoo.fr
Bertrand Laurent	secrétaire/ Com'Canyon	Alterkania	05 61 84 54 71	canyon.cds31@free.fr
Georges Jauzion	Com'Fichiers	SMSP	05 61 86 50 64	georges.jauzion@wanadoo.fr
Jean-Paul Gaurdia	Com'plongée			bivouacprosternation@yahoo.fr
Lucienne Weber	Com'Bulletin		05 61 23 28 32	lucienne.weber@gmail.com
Clément sylvestre	Com'Steka	SC du Comminges	05 61 90 44 35	
Benjamin Weber	Com'Enseignement		09 50 99 10 95	benji.tigrou@gmail.com
Bernard Tourte	Com'Secours	GST	05 34 60 95 63	btourte@wanadoo.fr
Marine Blondeau ?	Com'Jeune		05 61 08 04 33	marine-blondeau@orange.fr
Nathalie Rizzo	Com'Internet		05 34 60 95 63	nathalie.rizzo@wanadoo.fr
Muriel Maestripieri		AS Cagire	05 61 88 44 51	muriel.maestripieri@wanadoo.fr
Stéphane Boyer		GSPy	06 10 23 52 10	gspy@club-internet.fr
Didier Le Goff		Airbus	05 61 82 88 70	didier.legoff@airbus.com
Thomas Marietta		SC EPIA	05 67 00 51 83	thomazino@wanadoo.fr
Claude Dufis		CS Languedoc	05 61 91 00 66	
Anaïs Sauge-gratacos		Cav.Magnétiques	05 62 21 17 94	anamenthe@hotmail.com
Luc Maynaud		CS Arbasien	06 15 58 58 15	
Cécile Morlec		OXYKARST	05 61 08 04 33	bivouacprosternation@yahoo.fr

QUOI ???? Y'A TOUJOURS PERSONNE A LA COMIISION ENVIRONNEMENT ?? Non, mais vous savez que c'est un coup à se faire sucrer nos subventions européennes, ça ? Il nous FAUT un responsable commision environnement. On organise un tirage au sort (maquillé en tombola pour récupérer des sous, tant qu'à faire...) à la prochaine assemblée générale si personne ne s'est porté volontaire d'ici là.

Ah, et puis au fait, je crois que la comission jeune aussi est à pourvoir (Il me semble que Marine est partie faire des études... C'est ça, le problème avec les jeunes, soit ils s'en vont, soit de toute manière, ils finissent par vieillir.) Et ça, c'est un coup à se faire sucrer la fin de nos subventions CNDS...