



## BULLETIN D'INFORMATION ET DE LIAISON DU COMITE DEPARTEMENTAL DE SPELEOLOGIE ET DE DESCENTE DE CANYON DE LA HAUTE-GARONNE

n° 14

### Dans ce numéro :

Journées Nationales de la Spéléologie	2
Repas—Concert	3
Coupe Grotte Louis	4
Plan Grotte Louis	5
Bouquin STEKA	6
SSS 31: Nouveau Plan de secours 31	7
Exercice secours Régional Nov 2003	8

### Le billet de la rédaction:

É

t voici votre bulletin CDS ,  
cuvée automne 2003...

Un bulletin à l'image de notre  
spéléo départementale:

Une spéléo qui « travaille »,  
avec la publication de la 3<sup>e</sup> version  
de la synthèse de la Coume.

Une spéléo qui explore, avec  
l'historique et la topo de la dernière  
jonction sur le réseau trombe.

Une spéléo qui (essaie) de  
s'ouvrir avec le programme des pro-

chaines Journées Nationales de la  
Spéléo.

Une spéléo qui se forme avec  
le prochain exercice secours régional.

Une spéléo qui se bat pour  
être reconnue dans le nouveau plan  
secours départemental,

Et enfin une spéléo qui sait  
faire la fête avec la soirée à venir  
concoctée par le SCA.

Bon bulletin donc et bonne  
spéléo sur le 31.

*Laurent Maffre*


### UNE NAISSANCE AU CDS!!!

Sylvestre et Pierre sont heureux de  
vous faire part de la naissance, dans la joie  
et sans trop de douleur, de leur progéni-  
ture.

Un poids de 350 pages pour un for-  
mat A4, on peut le qualifier sans crainte de  
« **Très Beau Bébé** ».

Sans aucun scrupule, le CDS 31,  
parrain de l'enfant, serait comblé de bon-  
heur de vous vendre un clone parfait contre  
la modique somme de **35 €**.

*(Voir article page 6)*



## JOURNEES NATIONALES DE LA SPELEO

**A**près le succès des premières Journées Nationales de la Spéléologie, tant au niveau national que départemental, la fédé et votre CDS ont décidé de renouveler l'opération les **4 et 5 octobre**.

Sur la Haute-Garonne, le programme sera le suivant :  
Le « camp de base » de l'opération se situera à la salle de la **Mairie d'Arbas**.

- **EXPOSITIONS :** Photos, travaux de la S.M.S.P, cartes et topos du réseau Félix Trombe, panneaux pédagogiques. Présentation de films vidéo en continue. Consultation sur place des sites Internet du CDS 31.
- **SORTIES DECOUVERTE ET INITIATION** à la demi-journée ouvertes à tous le samedi et le dimanche.
- **BALADE KARSTIQUE** sur la Coume.
- **TRAVERSEE «GROTTE LOUIS – GROTTE DE BOURUSSE» :**  
Réalizable par tous les spéléos . Les accès et le cheminement souterrain seront balisés. (entre 5 et 7 heures , suivant la forme ou le temps passé à la contemplation). Renseignements à l'accueil.
- **APERITIF :** Offert par le CDS31 à 19 heures le samedi. Tout le monde y est cordialement invité.
- **REPAS ET CONCERT :** organisés par le Club Spéléo d'Arbas, le samedi à 20 h 30. Voir les infos complémentaires (menu, tarif, réservations, ...) dans ce bulletin. **Concert gratuit des Booze Brothers**, « the » groupe local (rock-folk irlandais) dans la soirée- Buvette sur place!!!

L'annonce auprès du grand public sera faites par affiches, La Dépêche et France3.

**Appel aux bonnes volontés :** Le succès de l'opération l'an passé un peu débordé les quelques organisateurs. Rappelons que la réussite de ces journées, « vitrines » de notre spéléo, ne se fera qu'avec la participation bénévole et motivée des adhérents du CDS.

L'équipe d'organisation lance un appel à toutes les bonnes volontés. Tout le monde peut être utile : encadrement, accueil, montage, démontage, prêt ou location de matériel, photos, ...

Les personnes disponibles pour participer activement sont priées de se faire connaître auprès de Laurent Maffre, coordinateur des JNS, avant le jeudi 2 octobre. Il est possible de se retrouver à Arbas, le vendredi soir pour installer et organiser le week-end. Nuitées possibles et pas chères à Saleich.

### STAGE INITIATEUR A

#### St PE DE BIGORRE

Un stage Initiateur fédéral sera organisé du 21 au 28 août 2004 sur Saint Pé de Bigorre.

Un stage découverte sera organisé en parallèle.

#### Organisateur:

Michel BOF - 27 route de  
Bartres - 65100 LOUBAJAC  
Tél.: 05 62 94 66 96



### A G 2 0 0 3

L'Assemblée Générale du CDS 31 aura lieu le **Samedi 17 janvier 2004** à Arbas.

Vous recevrez la convocation dans le prochain bulletin, mais vous pouvez dès à présent réserver votre après-midi.

## REPAS - CONCERT

**Assiette de charcuterie**  
**Méga Soupe aux choux-à volonté**  
**Dessert « Surprise »**  
**Vin et Café**

**11 €**

**Samedi 4 octobre - 20h30**  
**Au Chalet de Paloumère - LABADERQUE**

**Concert gratuit en soirée:**  
**BOOZE BROTHERS**  
*(Folk-Rock Irlandais)*

**Il sera possible de dormir sur place : 5 Euros**

Organisés par le Club Spéléo d'Arbas à l'occasion des Journées Nationales de la Spéléologie.

Inscriptions obligatoires avant le 1<sup>er</sup> octobre. Syndicat d'Initiative de la Vallée de l'Arbas 05.61.90.62.05

## La grotte Louis : 46<sup>ème</sup> entrée sur le réseau Trombe

La grotte Louis est devenue la 46<sup>ème</sup> entrée du réseau Félix Trombe - Henne Morte. Sa jonction est réalisée le 10 mai 2003 par une équipe du Club Spéléo Arbasien. Luc Maynaud et Michel Nicolau entrent par la grotte du Gran Bourrusse et sortent par la grotte Louis en donnant les ultimes coups de marteaux qui permettent d'ouvrir le dernier passage étroit. Laurent Maffre et Adrien Mathieu étaient rentrés par la grotte Louis.

Toutefois sa découverte remonte à plusieurs décennies, sans doute dans les années 50 ou 60. Un très vieux marquage blanc (marquage inédit sur la Coume) était encore visible à l'entrée mais a été détruit inutilement en désobstruant à l'entrée. A qui revient cette exploration? Quel est le nom de cette cavité?

A la fin des années 70 Louis Ségura du Spéléo Club du Comminges l'a certainement visitée. Ce n'est qu'en octobre 1996 que le SCC reprend la prospection de ce coin de la Coume. Il recherche une cavité qui jonctionnerait avec le réseau du Brésil (grotte du Gran Bourrusse) découvert depuis peu par les spéléos d'Arbas.

Cette grotte est retrouvée par Philippe Mathios, Dominique Dedieu, Valier Galy et Sylvestre Clément, ils la fouillent complètement et trouvent la suite du courant d'air qui s'échappe d'un boyau étroit. C'est à cette occasion que la cavité est baptisée, en hommage à Louis Ségura qui chercha pen-

dant longtemps, sur ce versant, une entrée à la grotte du Gran Bourrusse.

Le club entreprend alors une longue désobstruction. Après plusieurs séances, il franchit le passage et découvre une galerie remontante suivie d'un puits borgne. Le puits est rapidement escaladé mais la suite passe encore par un boyau étroit fortement ventilé. Les séances de désobstruction se poursuivent, la jonction avec le Brésil est proche. Le 2 novembre 1996, une équipe entre par la grotte du Gran Bourrusse (Philippe Mathios et François Brouquisse) une autre par la grotte Louis (Sylvestre Clément et Luc Maynaud). La jonction à la voix est réalisée. Un boyau long de 4 m et large de 10 à 20 cm les sépare. Les séances de désobstruction se poursuivent mais le SCC se démotive petit à petit de ce chantier qui demande trop de temps pour une jonction finalement peu importante.

Le Club Spéléo Arbasien reprend la désobstruction et fait appel aux spéléo de Cuges-les-Pins, Serge de Crescenzo, Jean-Marc Béranger, Eric Rostan, Adrien Mathieu...en septembre 2002, ils sont tout près d'ouvrir le passage. L'une des équipes d'un stage artificier y fait une séance. Finalement c'est cette année que la jonction est réalisée.

La topographie, présentée dans ce bulletin, est levée en juillet 2003 par le SCC.

*Sylvestre Clément*  
*Spéléo Club du Comminges*

Plan et coupe aux pages suivantes.

# Grotte Louis

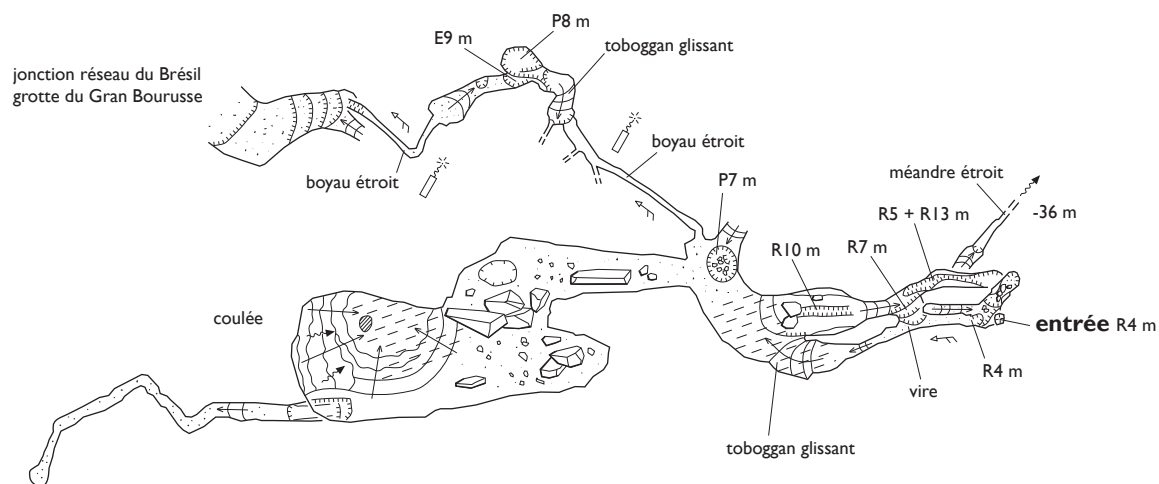
Commune de Herran - 31

X : 482 167

Y : 76 789

Z : 776 m

Topographie SC Comminges juillet 2003



Plan 1:500

N Lambert



# Grotte Louis

Commune de Herran - 31

X : 482 167

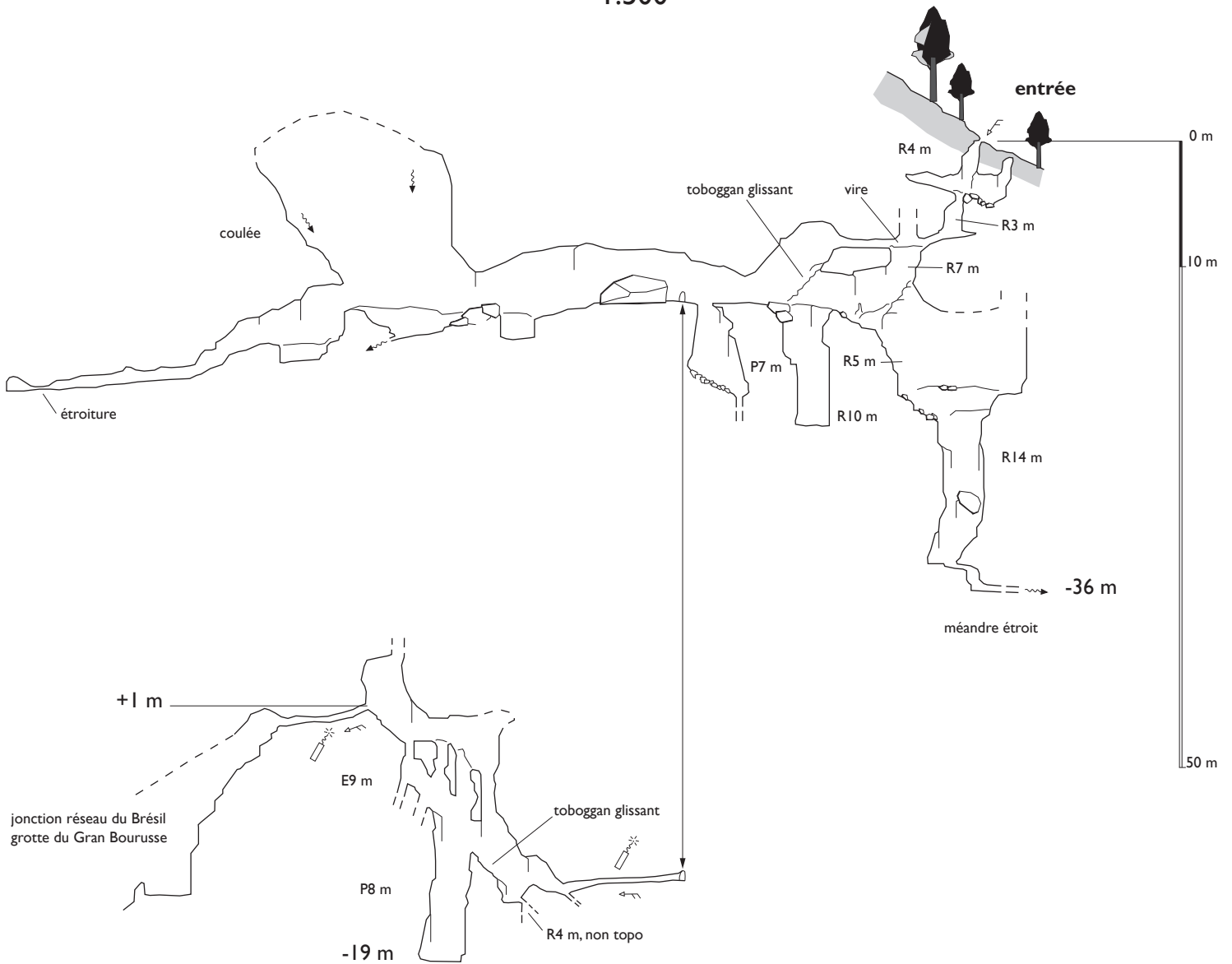
Y : 76 789

Z : 776 m

Topographie SC Comminges juillet 2003

## Coupe développée

1:500



## « LE ROUGE » EST PARU !!!

### REEQUIPEMENT ET TESTS SYSTEME NICOLA « CAMPAGNE 2003 »

Sylvestre Clément et Laurent Maffre ont été reconduits dans leurs travaux.

La traditionnelle « mise en sécurité des équipements fixes » sur le réseau Trombe portera cet automne, entre autres, sur la rivière du Pont de Gerbaut, le réseau Larrégola, les puits de la Henne Morte.

Le système Nicola sera de nouveau testé sur différents points « stratégiques » du réseau. Les « points noirs » décelés l'an passé seront retravaillés pour trouver le coin où « ça passe ». (Henne Morte, galeries et rivière PDG, Pène Blanche,...)

#### Dates des sorties ouvertes aux adhérents qui le souhaitent:

- 11 octobre: Rivière du Pont de Gerbaut—Pène Blanche.
- 25 octobre: Réseau Larrégola—Grotte des Commingeois.
- 15 novembre: Puits de la Henne Morte.

*Les personnes intéressées sont invitées à se faire connaître auprès de Laurent au 05 61 97 52 74. (Nombre de places limités).*

« Ceux qui louperont la souscription, les doigts s'en mordront . » (N.Casteret, in Mes prédictions, p. 57)

En 1982, le Groupe Spéléologique des Pyrénées éditait un ouvrage présentant la topographie complète du réseau ainsi que l'historique de son exploration (le célèbre « bouquin vert »), une mise à jour fut réalisée en 1988 par le SC Paris (« Le Blanc »). Ces ouvrages sont épuisés depuis de nombreuses années.

**Quinze ans plus tard**, avec de nouvelles entrées trouvées et 15 km de galeries supplémentaires, le STEKA, décide de s'atteler à l'immense tâche d'un nouvel ouvrage sur ce réseau.

**Trois ans de bénévolat** seront nécessaires pour gérer, remettre à jour, redessiner... et peaufiner les topographies ainsi que pour réaliser la partie rédactionnelle avec l'histoire des dernières explorations racontées par les explorateurs eux-mêmes et un index commenté des six cents noms des galeries et puits du réseau, qui en composent la « petite histoire » depuis cent trente ans.

L'ouvrage, de 350 pages, se présente en grand format (320 x 220) sur papier couché de 110 g avec une reliure en quadrichromie (dos carré collé).

La première partie est composée de la préface de Jacques Jolfre, d'un in memoriam de Gérard Propos et de l'introduction des auteurs.

Après la présentation du massif, la seconde partie dévoile les **164 pages de topographies** (plans au 1/1000 et coupes). La dernière **thèse de karstologie** réalisée sur ce massif par Viorel Horoi conclut ce chapitre.

La troisième partie (60 pages) est consacrée à l'exploration des dernières découvertes. **Récits et topographies** s'y succèdent pour se terminer sur une histoire des découvertes archéologiques depuis le siècle dernier.

La quatrième partie est principalement composée d'une histoire de l'exploration du réseau au travers d'un **index commenté de 600 appellations**. Il est suivi d'un essai de toponymie des noms de lieux ainsi que d'une bibliographie exhaustive.

Cette réalisation est un **hommage aux générations d'explorateurs** qui l'ont découvert et parcouru, ainsi qu'un témoignage du patrimoine de la Haute-Garonne.

Déjà 350 exemplaires ont été vendus (1000 édités). Achetez, faites acheter ou offrez, sans attendre demain, cet ouvrage indispensable dans la bibliothèque de tout spéléo qui se respecte. **35 € de bonheur**.

**Commande auprès de: Sylvestre Clément, ancienne gendarmerie - 31160 ARBAS - 05.61.90.44.35 - Chèque à l'ordre de CDS 31.**





## Société de Secours en Spéléologie de la Haute-Garonne 23 rue Louis Parant – 31300 TOULOUSE

### LE NOUVEAU PLAN DE SECOURS DEPARTEMENTAL

**C**ela fait plusieurs années que nous bataillons pour que soient renouvelés sur le département :

- notre plan de secours visant à définir les modalités, le rôle et l'action de chaque intervenant dans l'organisation et le déroulement d'une opération,
- ainsi que notre convention départementale définissant les modalités du concours financier entre l'état et notre structure, tant pour le fonctionnement quotidien que pour les défraiements du personnel et du matériel engagés dans le cadre d'opérations de secours réels.

La dernière signature de ces deux documents remontait à 1985. Fin 2002, la convention départementale a été dénoncée par le Président du Conseil Général, une initiative faisant suite à l'émission de nouvelles dispositions réglementaires par la Direction de la Défense et de la Sécurité Civile. Pour résumer, ce nouveau texte n'impose plus dorénavant à quiconque (Conseil Général, SDIS...) d'apporter son concours financier dans le cadre de notre prise en charge sur les opérations de secours souterrains.

Nous en arrivons enfin à une bonne nouvelle. Nous parvenons courant Mai 2003, après de longs mois de travail et de multiples rencontres avec la préfecture, à la réalisation puis à la signature, par Monsieur le Préfet, d'un nouveau plan de secours. Il reconnaît pleinement notre structure et notre incontournableité quant à la mise en œuvre et à la gestion des opérations de secours souterrains sur le département.

Un bon point qui nous garantit bien une mise en œuvre correcte des moyens de secours, mais qui ne correspond cependant, qu'à la moitié du travail fixé puisque nous devons à présent avancer sur le thème de la convention: un dossier fort délicat et pour lequel nous souhaitons par tous les moyens éviter la prise en charge des frais de secours par la(les) victime(s) - orientations hélas pour le moment largement mises en avant et même effectives sur plus de cinquante communes françaises au travers de l'article 54.

Ainsi l'avenir s'annonce délicat mais nous restons persuadés que l'exemplarité de notre service, notre compétence et notre expérience mis gratuitement au service de l'état depuis près de 30 années de services irréprochables l'emportera. En cela le nouveau projet de modernisation de la Sécurité Civile qui doit s'amorcer sur la fin 2003 pourrait être une ouverture (volonté de l'état d'accroître la reconnaissance du partenariat associatif dans le nouveau schéma de la Sécurité Civile).

Notre prochain exercice se doit d'être réussi. Il sera une fois de plus la démonstration de notre capacité à gérer une délicate évacuation selon le nouveau plan de secours. Nul doute, que l'autorité préfectorale qui nous fait en ce point confiance sera représentée.

Rendez-vous donc, les 8 et 9 novembre 2003.

En comptant vivement sur ta présence,

*L'équipe de direction de la Société de Secours en Spéléologie de la Haute-Garonne.*





## **OPERATION DE SECOURS REGIONALE 2003**

**CONVOCAATION**

**L**a Commission Secours Régionale Midi-Pyrénées et la Société de Secours en Spéléologie de la Haute-Garonne mettent tout en oeuvre cette année pour réaliser avec succès un nouvel exercice secours d'envergure, septième opération du genre en Midi Pyrénées depuis 1991. L'organisation, tous les deux ans, de ce type d'opération est maintenant rodée et semble attrayante pour les spéléos de notre région vu l'accroissement des participants.

**Nous comptons bien entendu une fois de plus sur ta présence afin de mesurer au mieux les capacités et la réactivité de notre force régionale en matière de solidarité spéléologique.**

La manœuvre débutera **le samedi 8 novembre à 9h**. L'objectif sera défini en fonction du nombre de participants afin de privilégier un aspect de formation pour tous plutôt qu'un objectif trop difficile à atteindre. Un minimum de trois entrées sera utilisé pour cet exercice afin de limiter les temps d'attentes et deux évacuations de civières devraient être mises au programme.

La clôture des opérations aura très certainement lieu **le dimanche 9 novembre** vers 15h.

### **RENDEZ-VOUS :**

Le rendez-vous est fixé au samedi matin à partir de 9h sur le parking devant le Chalet de Paloumère (ex-Maison des Gouffres) à Labaderque. Des couchages pourront être réservés pour la nuit du vendredi au samedi, à condition de prévenir .

### **HEBERGEMENT/REPAS :**

Pour des raisons de facilité de gestion, il est demandé à chacun d'amener son casse-croûte pour l'ensemble du week-end (cavité et surface), ainsi que son duvet et son matelas mousse. Ceci nous permettra d'avoir un exercice gratuit pour chacun des participants.

### **TECHNIQUE ET EQUIPEMENT INDIVIDUEL :**

Spits, carbure et matériel technique d'équipement pour les cavités seront fournis. Cependant, il est demandé à tous ceux qui le peuvent, d'emmener une trousse à spits et un équipement pour progression semi-aquatique: pontonnière ou bas de Néoprène. (l'absence de vêtement de ce type n'empêchera en rien la participation à l'opération sur des parties plus sèches de l'évacuation)

### **ATTENTION :**

Le réseau Félix-Trombe est un massif aux conditions météo très variables. La pluie et le froid à cette période n'auraient rien de surprenant. Prévoir son réchaud personnel, un bidon, et des vêtements de rechange en conséquence.

**Aucun niveau précis n'est requis pour la participation à cet exercice. Tout le monde a sa place dans une opération de cette envergure.**

Les seules contraintes sont :

- **Être membre de la Fédération Française de Spéléologie à la date de l'opération,**
- **Être assuré pour la pratique d'exercice secours (les personnes assurées à la FFS le sont de fait).**
- **Avoir pris contact avec un Conseiller Technique du département : Stéphane Boyer, Alain Mateos, Laurent Maffre, Olivier Caudron,**

**ou directement auprès de Sylvain BOUTONNET** Tel : 05.63.36.11.72 / Portable :

06.74.11.71.10 / Fax : 05.63.36.11.72 / Email : sylvain.boutonnet@caramail.com

**ou Bernard TOURTE** Tel : 05.34.60.95.63. / Portable : 06.08.75.95.29 / Fax : 05.34.60.95.64 /

Email : Btourte@aol.com

afin de pouvoir faire un état le plus précis possible du nombre de participants par département.

En comptant vivement sur la présence de toute notre force régionale, nous restons disponibles pour toutes informations complémentaires.

Dans l'attente,

Sylvain BOUTONNET  
Correspondant Régional du Spéleo-Secours Français.